


Descripción de la ruta


Camino de ascenso por La Hoz de Abelgas

Antes de contactar con el cordel, se pasa por una zona de pastizales donde existen restos de una majada, amplias vegas y muestras de actividad kárstica como una sima y varias dolinas. El camino contacta con el cordel antes de atravesar unas pequeñas hoces calizas conocidas como Las Focicas. A partir de este momento, comienza un pronunciado descenso hasta llegar a la central hidroeléctrica de Láncara y a la carretera que viene desde Sena de Luna. Desde la central, la ruta continúa hasta el final por la carretera que lleva a Abelgas.




Vista de Luna

Basta decir que los caminos de la Mesta forman un entramado que supera los 125.000 kilómetros, para comprender la enorme relevancia que tuvo en España esta actividad ganadera desde su instauración. Las cañadas son las vías principales y tienen una anchura de noventa varas castellanas, 75,22 metros. Las tres más importantes, la Vizana o de La Plata, la Leonesa Occidental y la Leonesa Oriental parten o llegan, según como se mire, desde o hacia León. Éstas continuaban por cordeles, como el de Abelgas, de 45 varas de anchura, 37,61 metros, y finalmente por veredas de 25 varas, es decir 20,89 metros. Hay que tener en cuenta, que éstas eran las



Las Focicas



Cordel de Babia de Abajo



Mastín leonés

y tiene su fin en el Puerto de la Mesa. Canalizaba todas las reses que se dirigían hacia los agostaderos de Babia de Yuso, Babia de Suso y parte de los de Luna, Abelgas, Láncara, Langüelles, Santa Eulalia, Sena y Rabanal de Luna. También fue utilizada por los ganaderos que bajaban a las ferias a vender sus animales y por los arrieros que comerciaban entre Asturias y la Meseta.



Prados

Abelgas de Luna es el punto de partida de la ruta, que calleja por el pueblo y lo abandona por su extremo sur. Continúa paralela al arroyo del Cuartero, que ha formado una profunda hoz caliza cuyo fondo se disputan el propio arroyo, el camino y unos pequeños huertos que cultivan los habitantes de Abelgas. Al final de la hoz, el camino se desvía en dirección a Mallo de Luna y la ruta lo sigue hasta tomar un desvío a la izquierda en dirección al cordel.

El Honrado Concejo de la Mesta

Pastizales en verano

El devenir de los siglos fue provocando una atomización de las haciendas y hacia los siglos XVII y XVIII, los pequeños ganaderos que hasta aquel momento disfrutaban de iguales derechos, sucumbieron a la presión de los propietarios de los grandes rebaños y pasaron a ser asalariados de éstos. Aún así, los enormes beneficios que producían a las arcas públicas, determinaron que se conservara el tradicio-

Descenso por el cordel hacia Sena de Luna



Central de Láncara

nal proteccionismo de la realeza hasta, por lo menos, los albores del siglo XVIII. A partir de la segunda mitad de este siglo, comienza el verdadero declive de la cabaña ganadera trashumante que desembocaría, finalmente, en la abolición de la Mesta en 1836, que fue substituida por la Asociación de Ganaderos del Reino. Una de las claves en este declive fue que, durante ese periodo, España intervino en numerosos conflictos internacionales que permitieron que las selectas ovejas merinas, especialmente las leonesas, salieran sin control del país. La rápida aclimatación de la raza a las condiciones climáticas del centro de Europa, hizo que concluyera el monopolio que hasta ese momento había reinado en el comercio de la lana y el desplome inmediato en su cotización.


La necesidad de moler el grano de cereal, supuso la construcción de un ingenio mecánico muy extendido por la geografía ibérica como son los molinos. Requería un avance



Aliviadero de la central hidroeléctrica

Los usos del agua

tecnológico notable y la utilización de una fuerza de origen natural como la que ofrece el agua. En Abelgas existe un molino de agua en el arroyo de Piedrafita, utilizado hasta hace no demasiado tiempo. Pero los tiempos avanzan y las necesidades cambian. La aparición de la luz eléctrica trajo comodidades innegables, pero su producción necesita de unas instalaciones mucho más complejas, pero que mantienen la misma idea que el molino; aprovechar la fuerza del agua. Así se construyó la Central de Láncara, una de las más antiguas de la provincia. Sin embargo, no debe obviarse que estas instalaciones suponen un impacto en los lugares donde se instalan, ya que la detración de agua, en este caso del Río de Pereda cerca de Abelgas, supone la ruptura de su ciclo natural.



Prados regados en el río Pereda



Molino

La trashumancia del ganado entre las mesetas y los puertos de verano parece remontarse al siglo XII, aunque hasta finales de XIII, en 1273, no se instaura el Honrado Concejo de la Mesta por Alfonso X. Nació con el objeto de fomentar la ganadería ovina, para lo cual se le otorgaron franquicias y exenciones varias.

La protección real de la que gozó la Mesta, que se mantuvo durante varios siglos, y las circunstancias económicas, que supusieron una demanda creciente de lana, propició que el Reino de Castilla se convirtiera en el productor de lana más importante en el contexto mundial.



Prados de siega

CUATRO VALLES

El Cordel de Merinas

CUATRO VALLES

GOBIERNO DE ESPAÑA

MINISTERIO DE MEDIO AMBIENTE Y POLÍTICA RURAL

Junta de Castilla y León

DIRECCIÓN DE LEÓN

Caja España

CENTRO DE DESARROLLO CUATROVALLES

Avda. Manócho, 92

24120 Canales - La Magdalena

León, España

Tel: 00 34 987 58 16 66

Fax: 00 34 987 58 15 68

www.cuatrovalles.es

cuatrovalles@cuatrovalles.es

Realización: Comere y Camilo

Servicios Ambientales, S.L. 987 875 907 - www.torneroyromillo.com - Maquetación: f

El Cordel de Merinas

RUTA



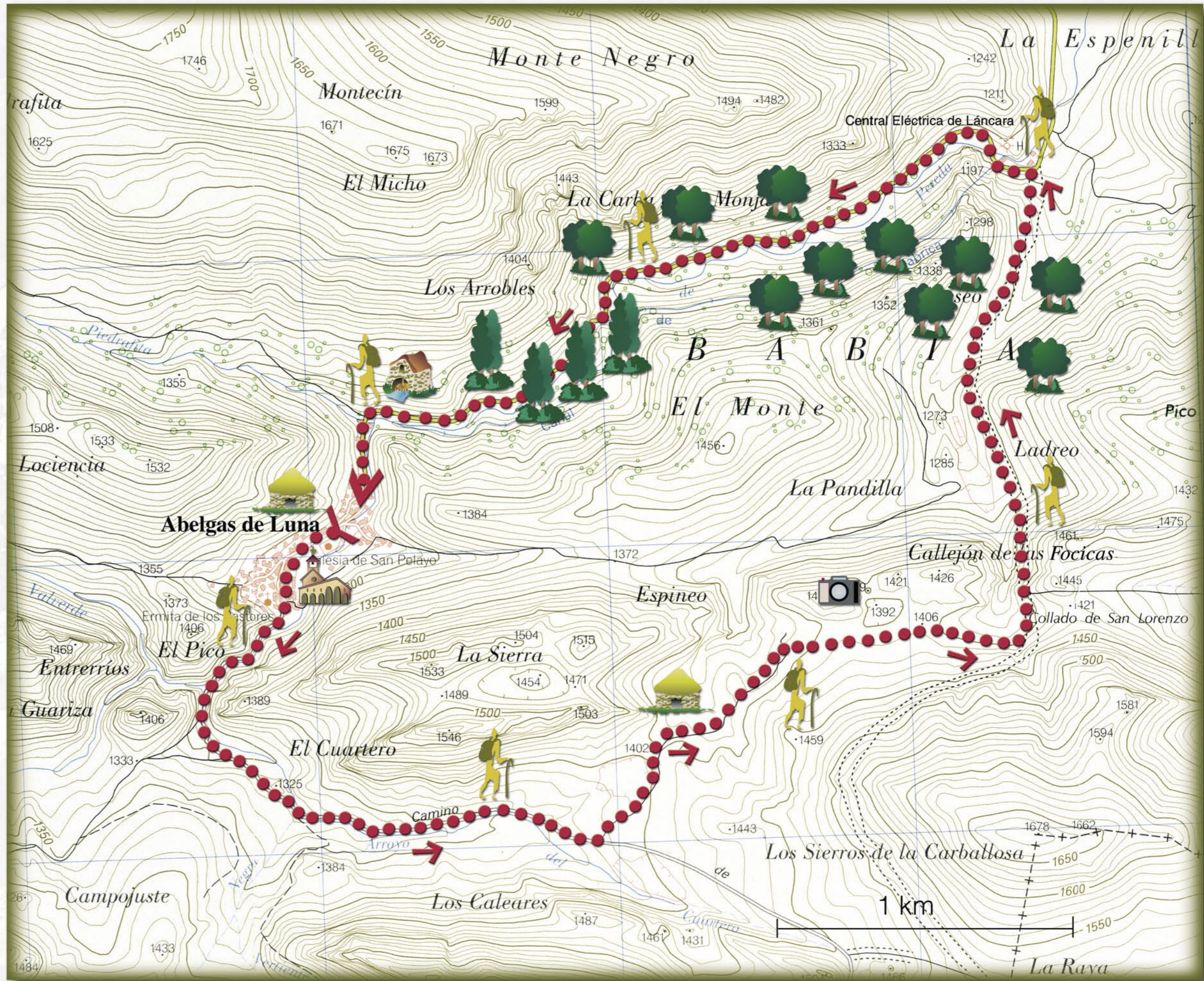
Descripción de la ruta

RUTA COMPLETA: 9 Km; 3:30 horas.

DIFICULTAD: media

RECOMENDACIONES:

- Es aconsejable llevar calzado apropiado.
 - No se deben llevar perros sueltos ya que pueden causar molestias al ganado.
 - Aunque en el recorrido existen algunos manantiales y fuentes, debe procurarse no beber agua sin las suficientes garantías sanitarias. Es mejor llevar agua.
 - Por respeto al entorno y a otros posibles visitantes, evite dar voces o llevar aparatos con ruidos estridentes.
 - La recogida de residuos es muy dificultosa en estos valles. Procure llevar su basura de regreso y depositarla en contenedores.
- ACCESOS:**
- Desde Villablino se toma la carretera hacia Babia, y en la nueva circunvalación de Sena de Luna existe un desvío a la izquierda que lleva al camping de Sena y a Abelgas de Luna.
 - Desde la Magdalena, hay que dirigirse hacia Villblino, por la C-623 o bien por la autopista; pasado Pobladura de Luna, se llega a la circunvalación de Sena de Luna donde se encuentra el desvío, a la derecha, que conduce a Abelgas.



Base Cartográfica Propiedad del Instituto Geográfico Nacional • Centro Nacional de Información Geográfica • Hoja 102-IV (Los Barrios de Luna) • Monte de Utilidad Pública nº 167, "Solana del río Pereda y sus agregados", de Abelgas

