

Los Caminos de La Trashumancia


CUATRO VALLES LEÓN

La ruta recorre un tramo del cordel de Babia de Abajo, uno de los pocos que cada otoño y cada primavera son recorridos por las ovejas. Discurre a caballo entre Omaña y Luna, lo que permite ir contemplando dos paisajes bien distintos, Omaña con suaves lomas cubiertas de monte y Luna, con sus montañas calizas desnudas de vegetación.



VILLAYUSTE Y LAGO, DEL TEITO A...

Hasta hace apenas una década, Villayuste y Lago albergaban numerosas construcciones tradicionales de teito, como se conoce a las cubiertas de cuernos de centeno. El despoblamiento de ambos pueblos y sobre todo, el desuso que gradualmente ha ido afectando a estas construcciones, supuso que primero quedarán relegadas a cuadras y pajares y, en la mayoría de los casos, pasaran a ser definitivamente abandonadas. No obstante, aún existen muchas construcciones que mantienen el teito protegido por fibrocemento, lo que permite adivinar como fueron en origen.



Teito protegido con fibrocemento



Ventana

Los cuernos de paja de centeno, cortada a mano y previamente majada, se unían con ramas verdes a un entramado de finos ramajes apoyado en el armazón de madera.

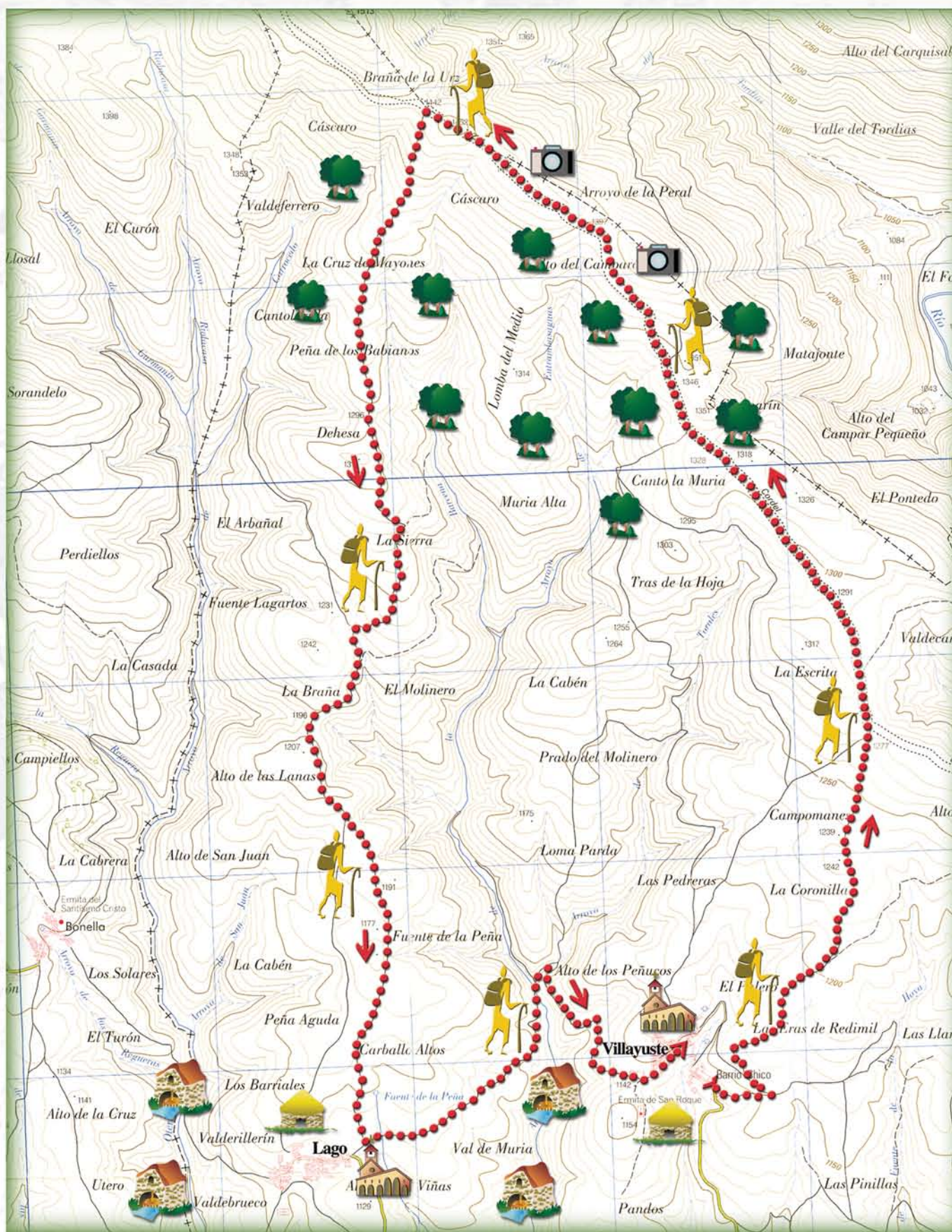
Los muros, a diferencia de las conocidas pallozas, son rectos, pero siempre con las esquinas redondeadas. El edificio albergaba tanto la parte destinada a la vivienda, como la cuadra y el pajar, divididos por un sencillo entramado vegetal. La planta solía tener forma de L aunque tanto en Lago como en Villayuste existen ejemplos en forma de U, muy escasos en el resto de Omaña. En todo caso, ayudaba a formar un corral que servía para recoger el ganado.

En la fachada sobresale el horno, normalmente redondo y en ocasiones cuadrado, muy necesario ya que el pan, que en cada hogar se cocía para consumo propio, fue la base de la alimentación durante siglos.



Horno en la fachada

Sorprende en Villayuste, la presencia de varios edificios de culto religioso, dos ermitas dedicadas a San Roque y al Santo Cristo respectivamente, y la iglesia parroquial, en honor a San Clemente.



Base Cartográfica Propiedad del Instituto Geográfico Nacional • Centro Nacional de Información Geográfica • Hoja nº 128-II (Riello) y 103-IV (Los Barrios de Luna) • Monte de Utilidad Pública nº 242, "Focadas y Ponteó" (Villayuste) y nº 245 "Monte de Lago" (Lago)

EL ENCUENTRO CON LA MONTAÑA



El paisaje de Omaña

La primera imagen cercana que los pastores trashumantes tenían de las grandes montañas calizas de Luna y de los pastos que iban a ser sus hogares durante los meses siguientes, ocurría en el tramo de cordel que recorre la ruta.



Vista de Luna

También desde aquí, en otoño, se "echaba" la última vista atrás a las montañas que no iban a volver a tener hasta siete u ocho meses después. Además, en todo el recorrido, está presente la imagen de los montes de Omaña, de suave relieve y cubiertos de bosques de roble y urces.

LA CULTURA TRASHUMANTE

No todo en la trashumancia era desplazar las ovejas para aprovechar los mejores pastos en función de la época del año. La trashumancia supuso el mayor intercambio cultural entre las montañas del norte y las tierras llanas del sur que se ha conocido hasta la actualidad. El enriquecimiento fue mutuo, ya que las formas de vida de unas y otras zonas se mezclaron y cada una asimiló parte de las otras. Pero además, se creó una cultura pastoril propia que tuvo su reflejo en muchos aspectos: hábitos de vida, vivienda, alimentación, vestimenta....



Se ha editado un folleto que describe en detalle la ruta, disponible en Cuatro Valles.

Ruta Los Caminos de la Trashumancia

RUTA COMPLETA: 16 Km; 4:15 horas.

DIFICULTAD: baja

RECOMENDACIONES:

- Es aconsejable llevar calzado apropiado.
- No se deben llevar perros sueltos ya que pueden causar molestias al ganado.
- Aunque en el recorrido existen algunos manantiales y fuentes, debe procurarse no beber agua sin las suficientes garantías sanitarias. Es mejor llevar agua.
- Por respeto al entorno y a otros posibles visitantes, evite dar voces o llevar aparatos con ruidos estridentes.
- La recogida de residuos es muy dificultosa en estos valles. Procure llevar su basura de regreso y depositarla en contenedores.
- No conviene acercarse a los rebaños ya que suelen estar guardados por mastines que los protegen de los intrusos con mucho celo.



Perfil de ruta

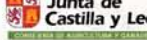
- Ruta
- Robledal
- Molino
- Arquitectura religiosa
- Arquitectura rural tradicional
- Vista panorámica



UNIÓN EUROPEA Fondos Estructurales



Ministerio de Agricultura, Pesca y Alimentación



Junta de Castilla y León



DIPUTACION DE LEÓN



CUATRO VALLES
Plaza de La Constitución, 1
24120 LA MAGDALENA
León • ESPAÑA
Tel.: 00 34 987 581666
Fax: 00 34 987 581568
e-mail: cuatrovalles@cuatrovalles.es
www.cuatrovalles.es