El Torío
MANUAL DEL VIAJERO
POR LAS COMARCAS DE
CUATRO VALLES
LEÓN

Avda. Manocho, 92 - 24120 Canales - La Magdalena. LEÓN. ESPAÑA
Tel.: 00 34 987 581666 . Fax: 00 34 987 581568
cuatrovalles@cuatrovalles.es - www.cuatrovalles.es

Coordinación:
Tomero y Romillo
www.tomeroyromillo.com

Contenidos, textos y fotografías:
Tomero y Romillo
Gelu Belinchón / Ordoño Llamas / L. Alberto Ramos

Ilustraciones:
Cristina García

Cartografía:
Servicio de Análisis de Imagen y Cartografía
Universidad de León

Diseño y maquetación:
ESTRATEGIA ESTUDIO CREATIVO

D.P. LE - 1119 - 2008

© de la edición G.A.L. CUATRO VALLES

EL TORÍO

MANUAL DEL VIAJERO
POR LAS COMARCAS DE CUATROVALLES

L E Ó N

REALIZADO POR

Tomero y Romillo

LEÓN 2008

ÍNDICE

Pag.4. EL VALLE DEL TORÍO
Pag.4. Mapa
Pag.5. Introducción

Pag.10. ADAPTADOS A LA MONTAÑA

Pag.12. GANADERÍA

Pag.15. FRONTERA BIOCLIMÁTICA

Pag.15. LA CUEVA DE VALPORQUERO

Pag.16. LA MINA

Pag.19. LOS TRES EJES

Pag.20. EL AGUA

Pag.22. UN POCO DE HISTORIA

Pag.24. LAS MANZANEDAS

Pag.27. GASTRONOMÍA
"Cecina de Chivo"

Pag.29. RUTAS DE SENDERISMO
Pag.30."De Ubierzo a Sancenas"
Pag.31."Pico Gallo"
Pag.32."De Valporquero a Valle y Coladilla"
Pag.33."Los Sierros Negros y El Cardayal"
Pag.34."Vía Bardaya"
Pag.35."Las Tierras del Torío"

Pag.37. PUNTOS DE INTERÉS
Pag.38."Las Hoces de Vegacervera"
Pag.38."El Faedo y las Hoces del Villar"
Pag.39."Calero de Felmín"
Pag.39."Canseco, puentes y torreón"
Pag.40."Iglesia de Coladilla"
Pag.40."Iglesia de Villalfeide y puente romano"
Pag.41."Ermita de Manzaneda"

Pag.42. SERVICIOS TURÍSTICOS
ALOJAMIENTOS • Turismo Rural
Casas Rurales de Alojamiento Compartido
Pag.43."La Gosteriza" – Vegacervera

Casas Rurales de Alquiler
Pag.43."La Odisea I" – Villanueva de Pontedo (Cármenes)
"La Odisea II" – Villanueva de Pontedo (Cármenes)

Pag.44."Vega de Ciervos I" – Vegacervera
"Vega de Ciervos II" – Vegacervera
"La Esquina I" – Vegacervera

Pag.45."La Esquina II" – Vegacervera
"El Pozón" – Villar del Puerto (Vegacervera)
"La Pedrosa" – Garrafe de Torío

Pag.46."Las Vigas" – Garrafe de Torío
"Valdecarro" – Garrafe de Torío
"El Yelmo" – Garrafe de Torío

Pag.47."El Juncal" – Riosequino de Torío (Garrafe de Torío)
"Los Negrillos" – San Feliz de Torío (Garrafe de Torío)

Centros de Turismo Rural
Pag.47."Chousa Verde" – Vegacervera

Pag.48."Fuentes Blancas" – Vegacervera
"El Molino de la Ropería" – Serrilla (Matallana de Torío)
"El Arriero" – Matallana de Torío

ALOJAMIENTOS • Turismo Tradicional
Hostales
Pag.49."Las Nieves" – Cármenes
"El Pescador" – Felmín (Cármenes)
"Las Rocas" – Vegacervera

ÍNDICE

Albergues
Pag.50."Sierro Negro" – Lavandera (Cármenes)
"El Chaltén" – Vegacervera
"Serrilla" – Serrilla (Matallana de Torío)

Campamentos de Turismo
Pag.51."Las Hoces" – Vegacervera

EMPRESAS DE ACTIVIDADES
Pag.52."Kayak Pico Azul" – Vegacervera
"Guheko" – Vegacervera
"Serrilla" – Serrilla (Matallana de Torío)

Pag.53."Centro Country Rancho Canadá" – Naredo de Fenar (Matallana de Torío)
"Europark" – Manzaneda de Torío (Garrafe de Torío)
"Caballo Negro" – San Feliz de Torío (Garrafe de Torío)

RESTAURANTES
Pag.54."Las Nieves" – Cármenes
"Los Argüellos" – Almuzara (Cármenes)
"La Venta de Getino" – Getino (Cármenes)

Pag.55."El Pescador" – Felmín (Cármenes)
"Vélez" – Vegacervera
"Camping Las Hoces" – Vegacervera

Pag.56."Las Rocas" – Vegacervera
"La Rinconada" – Coladilla (Vegacervera)
"El Molino de la Ropería" – Serrilla (Matallana de Torío)

Pag.57."El Arriero" – Matallana de Torío
"El Escaño" – Robles de la Valcueva (Matallana de Torío)
"La Artesa" – Manzaneda de Torio (Garrafe de Torío)

Pag.58."Brasería Casa Remis" – Fontanos de Torío (Garrafe de Torío)
"La Asturiana" – San Feliz de Torío (Garrafe de Torío)
"Casa Romero" – La Venta de la Tuerta (Garrafe de Torío)

EMPRESAS AGROALIMENTARIAS
Embutidos
Pag.59."Valporquero" – Almuzara (Cármenes)
"Asociación de Productores de Cecina de Chivo" – Vegacervera
"Cárnicas Miserias" – Vegacervera

Pag.60."El Montañés" – Vegacervera
"Coladilla" – Coladilla (Vegacervera)
"Cárnicas Tavito" – Matueca de Torío (Garrafe de Torío)

Pag.61."Victor Enríquez Arias" – Riosequino de Torío (Garrafe de Torío)

Quesos
Pag.61."El Sendero" – Coladilla (Vegacervera)

Pan y Repostería
Pag.61."Panificadora del Torío" – Matallana de Torío

ARTESANÍA
Cerámica
Pag.62."Pilar Tirados" – Coladilla (Vegacervera)
"Zona Cerámica" – Orzonaga (Matallana de Torío)
"Francisco Flecha" – Manzaneda de Torío (Garrafe de Torío)

Pag.65. ANEXOS
Pag.66. Cármenes
Pag.68. Garrafe de Torío
Pag.70. Matallana de Torío
Pag.71. Vegacervera
Pag.72. Pictogramas
Pag.73. Alojamientos de turismo rural en Castilla y León
Pag.74. Datos de interés

EL TORÍO

Accesos

A pesar de no contar con carreteras de primer orden, el del Torío es un valle bien comunicado y de fácil acceso, sobre todo desde la capital leonesa. Se puede acceder a él desde León a través de la carretera León-Collanzo; desde la Robla o La Vecilla a través del llamado eje subcantábrico, la C-626; también desde la localidad gordonesa de La Vid y desde Villamanín, a través de la Collada de Cármenes y desde Valdeteja, a través de la Collada de Ubierzo, conocida también como de Valdeteja.

El valle del Torío



El Torío nace en el centro geográfico de la Cordillera Cantábrica, y también en el centro de la comarca de Los Argüellos o Arbolio, como era conocida antiguamente. Es un río salvaje cuyo flujo natural no se ha visto coartado por la construcción de un embalse como ha sucedido en tantos otros ríos leoneses. Las primeras tierras que lo encauzan son las del antiguo Concejo de La Mediana, hoy ayuntamiento de Cármenes, que aglutinaba las poblaciones del alto Torío. Poco después la entalladura de las hoces hace que sus aguas se precipiten hacia el sur para no volver a ver tierras altimontanas.

Primero pasa por Vegacervera y aguas abajo llega a Matallana, que en otros tiempos fue una próspera cuenca minera. Algunos kilómetros después, la montaña se vuelve llanura y la extensa vega de Garrafe se abre para acompañar los últimos tramos del Torío, justo antes de alcanzar el alfoz y tierras de León.

Cármenes se encuentra en el centro de la comarca conocida en León como Los Argüellos que históricamente estaba formada por tres concejos: el de La Tercia, en los tramos más altos del río Bernesga, que se comunicaba antaño con Asturias a través del puerto de Pajares, tal y como se sigue haciendo en la actualidad; el concejo de Valdelugueros que tiene comunicación con el concejo asturiano de Aller a través del puerto de Vegarada y con la llanura leonesa a través del valle del río Curueño; y el concejo de La Mediana, cuya geografía está dominada por grandes montañas que la cierran en todo su perímetro.

Cármenes

Los medianos siempre han tenido comunicación con el concejo de Aller y, por extensión con toda Asturias, a través del puerto de Piedrafita La Mediana, aunque en la actualidad esta vía solo es transitable para vehículos todo terreno. La Collada de Cármenes y la de Ubierzo o Valdeteja permiten la comunicación con La Tercia y con Valdelugueros respectivamente.

La geografía de La Mediana está presidida por altitudes próximas a los 2.000 metros como el Brañacaballo (2.181 m), Sesteo (2.046 m), La Foya (2.021 m), La Pizarra (1.984 m), el Machacao o Cueto Fontún (1.953 m) y el Machamedio (1.911 m) en la sierra que parte con La Tercia. Hacia el norte La Fitona (2.020 m) y La Collaona (2.016 m) ponen límite con Asturias. Y hacia el este las altas cumbres de La Solana (2.067 m), el Pico la Quemada (2.048 m), el Faro (2.110 m) y el Pico Huevo (2.156 m) forman la sierra que marca el límite con Valdelugueros.

En el centro, justo al lado de Cármenes, se encuentra otra montaña, el Bodón de Cármenes (1.845 m), que a pesar de no estar entre las más altas, es referente

Genicera

para toda la comarca.

Al sur de Genicera se encuentra el Cueto Calvo (1.929 m) con un alto valor paisajístico y referente para la realización de deportes de roca y montaña. Todo el valle de Genicera presenta numerosas paredes calizas que atraen un buen número de escaladores que llegan desde distintos puntos de la geografía ibérica y encuentran aquí las condiciones adecuadas y muy distintos grados de dificultad para la práctica de deportes como el montañismo, el alpinismo y la escalada. Aquí es dónde se encuentra el afloramiento calizo conocido entre los escaladores como la escuela de escalada Valverdín-Pedrosa.

Pero sin duda es el Pico Polvoreda o Correcillas (2.011 m) el más conocido de toda La Mediana y de todo el valle del Torío, al ser el más visible desde la capital leonesa. Es esta misma mole rocosa la que presenta, al oeste, la impresionante entalladura de las Hoces de Vegacervera que sobrecoge al visitante por la verticalidad umbría y gris de la caliza de montaña y que constituye la barrera natural que divide los concejos de La Mediana y Vegacervera.

Sancenas

ADAPTADOS A LA MONTAÑA

Con el deshielo primaveral se inicia la floración que en las áreas de montaña resulta espectacular. Las plantas sobreviven en forma de bulbos o rizomas subterráneos a todo un invierno cubiertas de nieve y comienzan a crecer cuando el sol calienta lo suficiente. El verano, en altitudes superiores a los 1.200 m, es muy breve, por lo que las plantas tienen grandes flores que atraen rápidamente a los insectos polinizadores. Entre las plantas que, con fecha más temprana, adornan el campo con los colores de sus flores se encuentran un narciso endémico de las montañas orocantábricas (*Narcisus asturiensis*) y las anémonas de montaña (*Pulsatilla rubra*); estas últimas, convertidas en verdadero símbolo de la flora de alta montaña, poseen un tupido manto de pelillos brillantes que cumplen la doble función: por un lado, evitar la congelación en las siempre gélidas noches de la primavera montañesa y por otro, la de reflejar la intensa radiación solar diurna. A éstas, hay que añadir todo un elenco de plantas con flores vistosas entre las que destacan orquídeas, violetas, azucenas, gamones, lirios y gencianas.

Pulsatilla rubra

Genista hispanica

En los roquedos se desarrolla una comunidad vegetal peculiar, en la que los líquenes predominan sobre otros grupos vegetales gracias a la singular simbiosis entre un alga y un hongo, una asociación natural en la que cada uno aporta al otro aquello que necesita para que ambas partes puedan sobrevivir. Los líquenes y también los musgos tapizan y tiñen de colores llamativos la roca caliza, pero entre las grietas y fisuras llega a acumularse algo de suelo que posibilita la aparición de plantas superiores como las rompepiedras, del género *Saxifraga*, o el pampajarito, también llamado pan de cuco, del género *Sedum*, que hacen frente a la sequía de la pared y a la escasez de suelo con largas raíces que penetran en la más mínima hendidura y hojas carnosas que acumulan agua.

Las paredes calizas, desnudas, de las hoces de Vegacervera y de las cercanas hoces de Valdeteja constituyen también el hábitat de un ave muy característica de la alta montaña leonesa, el treparriscos, que encuentra en las fisuras de la roca todo lo necesario para completar su ciclo vital: desde insectos con los que alimentarse, a buenos refugios donde ubicar su nido. El proceso evolutivo ha conferido al treparriscos varias adaptaciones anatómicas sorprendentes: su plumaje gris críptico es perfecto

Treparriscos



Ganado trashumante

para pasar desapercibido y a salvo de los depredadores cuando el ave se posa sobre la roca caliza; pero el treparriscos, como muchos otros pájaros, necesita llamar la atención para buscar pareja y para defender su territorio de la presencia de intrusos, lo que consigue desplegando las alas de un intenso color rojo.

GANADERÍA

La collada de Ubierzo vio pasar durante siglos los rebaños de merinas que cada primavera llegaban de Extremadura en busca de pastos frescos. Esta ganadería nómada es una actividad ancestral que se vio consolidada en el siglo XIII con la creación del Concejo de la Mesta que, a partir de ese momento, estableció su regulación. Uno de los puertos de verano más importantes de todo el valle del Torío era el de Sancenas que sigue siendo utilizado en la actualidad por pastores que realizan una trashumancia de corto recorrido entre los pastos de montaña de Cármenes y la llanura leonesa.

En Genicera solían alquilar los pastos de Sancenas, pero seguía correspondiendo al pueblo la responsabilidad de mantener el chozo en buenas condiciones de habitabilidad porque en él iba a pasar todo el verano el pastor. El retechado con

Chozo de Sancenas

retama se hacía en una “facendera” en la que participaba todo el pueblo. El pastor, antes de regresar a Extremadura, sacrificaba unas ovejas con las que convidaba a todo el pueblo en la collada de Ubierzo, tradición que ha dado lugar a la fiesta conocida como “la borregada” que se celebra cada año con la llegada del otoño.

Siglos de trashumancia han dejado en todo el Torío y en todo el territorio leonés una huella imborrable, no solo en el patrimonio cultural, sino también en el genético. Tres son las razas autóctonas que tienen un origen inevitablemente vinculado a la trashumancia: por un lado la oveja merina cuyo vellón es incomparable por su color y finura; por otro lado, dos perros, el mastín leonés que defiende aún hoy a las ovejas de las temidas fauces del lobo, y el perro de carea leonés que era imprescindible para conducir los rebaños, sobre todo en la proximidad de los cultivos.

La gran importancia económica que llegó a tener la trashumancia en el alto Torío hizo que el hombre utilizara el fuego para la creación de nuevos pastos en detrimento de los bosques, en la actualidad muy mermados en todos los Argüellos. A pesar de ello se encuentran hayedos de gran belleza y valor ecológico entre los que destacan los de Valporquero y el Monte Brición, entre Almuzara y Gete, y también abedulares como los del valle de Valverdín. Estos bosques son característicos de la llamada España húmeda.

Trametes versicolor

Abejaruco

FRONTERA BIOCLIMÁTICA

A lo largo del valle del Torío puede observarse la transición entre dos de las cinco grandes regiones bioclimáticas que se reconocen en todo el planeta, la templada y la mediterránea, cuya diferencia radica en la presencia o ausencia, respectivamente, de precipitaciones durante los meses estivales.

Al sur de las hoces de Vegacervera los bosques húmedos dejan paso a los bosques de roble melojo, que encuentran su hábitat en zonas donde las precipitaciones empiezan a escasear en verano. Al sur de Matallana aparecen ya los encinares, bosques típicamente mediterráneos adaptados a la sequía veraniega característica del clima mediterráneo.

Este gradiente seguido por la vegetación a lo largo del valle del Torío, afecta también a la fauna. En los hayedos de Cármenes aparecen muchas especies que habitan también los bosques del centro y norte de Europa como el carbonero palustre o el agateador norteño; mientras, en Garrafe lo hacen especies características de la Europa mediterránea y el norte de África como la abubilla o el abejaruco.

LA CUEVA DE VALPORQUERO

Valporquero de Torío se sitúa en un marco incomparable de montaña; bosques de hayas y paredones calizos forman parte de los atractivos de esta localidad, referencia obligada para el turismo en la provincia desde que en 1966 la Diputación de León abriera al público la Cueva de Valporquero, una de las más importantes de Europa en cuanto a la espec-

Abubilla

tacularidad y variedad de sus formaciones geológicas. La cueva sorprende a los que la visitan por sus extraordinarias dimensiones. En la actualidad el recorrido abierto al público tiene aproximadamente un kilómetro de longitud y pasa a través de siete salas en las que admirar todo tipo de formaciones, estalactitas, estalagmitas, coladas y columnas de muy diferentes texturas y colores que varían en función de las impurezas minerales del carbonato cálcico.

Desde el exterior también pueden apreciarse las consecuencias de la erosión química de la caliza. El modelado kárstico ha producido caprichosas formas en las rocas y ha generado hoyos y dolinas que suelen ser indicadores de la existencia de cavidades y cursos subterráneos de agua.

El entorno de la cueva está preparado para recibir una gran afluencia de turistas con restaurante, cafetería, merendero con sombrillas y un aparcamiento amplio.

Cueva de Valporquero

LA MINA

Los pueblos del concejo de Vegacervera se comunican con la localidad gordonesa de La Vid, a través de la Collada de Villar y también con Ciñera de Gordón a través de las Hoces del Villar que pueden atravesarse a pie, como se hiciera antaño, por el llamado Puente Palos.

Valporquero de Torío

Puente Palos, hoces del Villar

En la actualidad Vegacervera es un ayuntamiento que se ha volcado con el turismo, pero que mantiene una pujante industria agroalimentaria en la que destacan los embutidos, salazones y productos lácteos. Sin duda, la estrella gastronómica del valle del Torío es la cecina de chivo, como atestigua la famosa feria agroalimentaria que cada otoño congrega a vendedores, compradores y un sin fin de curiosos que aprovechan estos días de feria para acercarse a estas acogedoras tierras.

En Vegacervera se encuentra también el valle de Bardaya, donde se levantaban en la Edad Media dos pequeñas localidades, que llevaron los nombres de Retuerta y Vardade. Con el paso de los siglos este valle se convertiría en un lugar de referencia para toda la comarca, al situarse allí la mayor mina hullera del valle del Torío, donde llegaron a trabajar alrededor de 500 personas. Durante todo el siglo XX la minería del carbón en las cuencas del Torío y del Bernesga tuvo un gran auge, vinculado al desarrollo siderúrgico de Vizcaya y a la inauguración en 1894 del Ferrocarril Hullero de la Robla a Valmaseda. Una vía transportaba el carbón directamente desde los lavaderos de la mina Bardaya en Villalfeide, hasta lo que hoy es la estación de la FEVE, situada entre Matallana y Robles de la Valcueva, alrededor de la cual pronto creció una populosa urbanización, el Barrio de la Estación que es, en la actualidad, la población de mayor entidad de todo el Ayuntamiento.

"Matallana lo debe todo a la minería del carbón, en primer lugar; y al ferrocarril en segundo y como consecuencia."

Del libro: De León a Bilbao por la ruta del Viejo hullero de Pedro Costa y Laura Escolano

LOS TRES "EJES"

La estación de Matallana era inicialmente de tercera categoría, aunque después, en 1901, el desarrollo minero hizo que sufriera importantes reformas. A través de Matallana se canalizaba el carbón extraído por las compañías Carbonífera Matallana y Hullera Vasco-Leonesa, tanto en la cuenca del Torío como en la de Ciñera.

Apeadero de Pedrún

Era una estación terminal, por lo que disponía de una plataforma para dar la vuelta a las locomotoras. En 1923 se construyó un ramal que unía esta estación con León, lo que obligó a acometer en ella algunas reformas, como la construcción del andén central para el transbordo de viajeros.

El tren supuso un importante avance en la comunicación de todo el valle del Torío. Desde Matallana un triple eje formado por el río Torío, la carretera León-Collanzo y la vía estrecha de ferrocarril conducen al sur hasta el territorio de Garrafe.

Pero entre éstos, el del río es, el más importante. Las aguas del Torío son frías y oxigenadas muy

apropiadas para la pesca de la trucha, antes como un valioso complemento de la dieta y en la actualidad como un deporte que atrae a aficionados de todos los puntos de la geografía ibérica.

EL AGUA

Un entramado casi laberíntico de regueras y presas distribuyen el agua del Torío y con ella la fertilidad y la riqueza a cada finca. Las sebes crean un mosaico vegetal que se extiende por toda la vega hasta la ciudad de León, e incluso, más al sur. Poseen un altísimo valor paisajístico, cultural y ecológico al ser fruto de la transformación secular del primitivo bosque de ribera, y un digno sustituto del mismo. El sistema de sebes acoge una variada fauna forestal en la que destacan pájaros como el petirrojo, la oropéndola o el endémico mosquitero ibérico; rapaces como el gavilán y el milano negro y mamíferos como la gineta, el turón y el corzo. Las sebes son, sin duda, uno de los paisajes más singulares y característicos de León y éstas del Torío se encuentran entre las mejor conservadas de la provincia.

Algunas de las presas como la llamada Presa Vieja o Presa del Obispo conducen el agua hacia la ciudad de León desde el siglo XII, promovidas por cenobios

y monasterios como los de Santa María de Manzaneda y San Julián de Ruiforco.

Las lagunas no son uno de los ecosistemas representativos del valle del Torío, sin embargo en el pago de Las Rabosas, próximo a Fontanos de Torío, se encuentra una de las lagunas más interesantes y mejor conservadas de toda la comarca. La laguna de Fontanos es muy valiosa para la reproducción de las salamandras, tritones, sapos y ranas que pueblan los montes del interfluvio Torío-Bernesga; además es utilizada como área de descanso y alimentación de aves migradoras entre las que destaca la rara cigüeña negra.

En las lagunas y fuentes de todo el valle son frecuentes las leyendas de xanas, ninfas de las aguas de extraordinaria belleza que guardan tesoros y suelen recompensar generosamente los favores recibidos. Las xanas son hadas que aparecen con frecuencia en la mitología de origen celta del Reino Unido, Francia y otras regiones europeas y que, en León, tienen su origen en los antiguos pueblos astures que ocuparon estos territorios hace más de 2000 años.

Dicen que el hidrónimo "Torío" tiene también un origen prerromano, en la lengua de los astures, hoy desaparecida. Según estas hipótesis, Torío procedería de *Torrío* o *Turrío* que podría derivar de formas primitivas similares a las del vasco actual "*iturri hotz*" con el significado de "fuente fría".

Paisaje agrario tradicional en la vega del Torío

UN POCO DE HISTORIA

La presencia de pobladores prehistóricos ha dejado en estas tierras numerosas evidencias arqueológicas, como las halladas en la mina La Profunda de Cármenes, en las cuevas del Sierro la Rasina o en los numerosos castros que existieron a lo largo de todo el valle, muchos de ellos ocupados incluso algunos cientos de años después de la dominación romana.

En la primera mitad del siglo X, el rey Ramiro II de León organizó el Infantado del Torío que pertenecía al alfoz de la ciudad de León, cuyos vecinos disfrutaban los mismos derechos que los ciudadanos intramuros. El Infantado del Torío era administrado en un principio por el abad de San Isidoro de León, pero disputas que hoy pertenecen a las páginas de la historia tuvieron como resultado, al cabo de los siglos, la división del infantado en cuatro señoríos: el de Garrafe, el del abad de San Isidoro, el del Conde Luna y el del Deán y Cabildo Catedralicio. A esta época pertenecen los numerosos palacetes y casas solariegas que lucen con orgullo los escudos de sus antiguos propietarios.

Corzo

Iglesia de Villalfeide

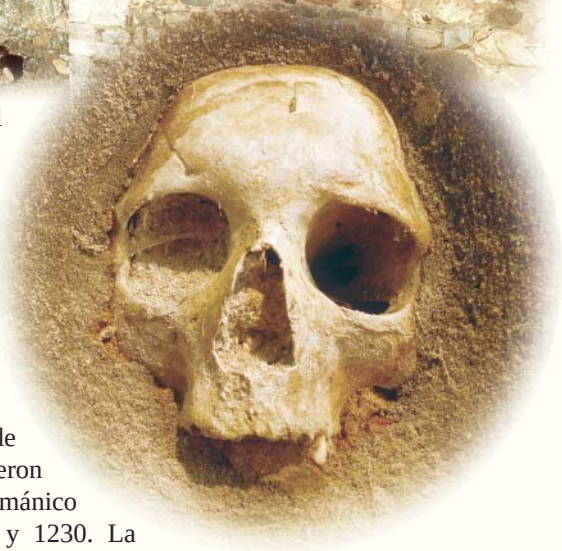

Al pie del antiguo camino real del Torío se encontraban varios monasterios cuyo legado llega hasta nuestros días en forma de iglesias con un alto valor histórico y artístico como la de Coladilla, Villalfeide, la ermita de Orzonaga y, por supuesto, el santuario de Manzaneda de Torío. En las paredes de este último aún pueden verse piedras labradas, emplazadas fuera de su ubicación original, que pertenecieron al antiguo monasterio mozárabe y románico documentado entre los años 1002 y 1230. La imagen de la Virgen que custodia, labrada en piedra caliza de Boñar, data de la misma época que la de la Virgen Blanca de la Catedral de León y se venera en Manzaneda desde el siglo XV.

Capiteles en la iglesia de Villalfeide

LAS MANZANEDAS

La romería tiene lugar el lunes siguiente al 15 de septiembre. Los pendones y el fervor popular acompañan el corto recorrido de la procesión alrededor del santuario. A la puerta se entona la ofrenda cantada y la Virgen es conducida al interior hasta el año siguiente. La celebración religiosa se convierte después en reencuentro de amigos y familiares en torno a la comida campestre. La música la ponen las gaitas y tamborines hasta que llega el esperado momento de la lucha leonesa.



Comida campestre

El Torío

"¿Hay quién luche?" es el grito que inaugura el corro en el que miden sus fuerzas luchadores provenientes de distintas comarcas leonesas.

Corro de aluches

·GASTRONOMÍA·

Cecina de chivo

Ingredientes (para unas 4 personas)

1 ***kg de paletilla de chivo***
Aceite de oliva virgen
Una pizca de orégano

ELABORACIÓN

La cecina, como otros embutidos, puede ser consumida de forma directa o con una cocción sencilla que en León se denomina entrecallado. La mejor cecina para entrecallar es la que se hace con las paletillas del animal.

Para entrecallar la cecina se cuece en agua sin sal durante una hora a fuego lento. Después, se sirve adornada sólo con un chorro de aceite de oliva virgen y una pizca de orégano. Se come acompañada con pan de hogaza, ensalada y un buen vino tinto.

Los secretos de la elaboración de la cecina de chivo forman parte del patrimonio cultural ancestral de la comarca de los Argüellos. Esta tradición ha tenido una gran importancia en el desarrollo de la floreciente industria cárnica del valle del Torío. En la actualidad existe una Promotora Pro-Denominación de Origen y una feria alimentaria que se celebra en la localidad de Vegacervera desde 1991, que pretenden convertir este producto en un referente de calidad para los embutidos de la montaña leonesa.

La elección de la carne es fundamental en la elaboración de un buen embutido. Se suelen seleccionar los cuartos traseros de chivos de dos o tres años de edad que, en primer lugar, se salan durante unos tres días. Las piezas saladas se adoban con pimentón fresco, aceite de oliva, orégano y abundante ajo, para después someterlas al proceso de ahumado natural con leña de roble por un tiempo que puede oscilar entre cuatro y seis días. Después se inicia la curación al aire frío y seco por un periodo de tres a seis meses.

Rutas de senderismo

El Torío posee un entorno natural con grandes posibilidades en el que la práctica del senderismo es, sin duda, una de las primeras opciones que debe contemplar todo el que quiera conocer la cultura, naturaleza, costumbres y en definitiva el modo de vida de esta comarca. El Torío reúne montaña y llano, altas cumbres, verdes vegas, desfiladeros y paredones en los que la verticalidad de la caliza se adueña del paisaje, con frondosos valles en los que el manejo ancestral del soto fluvial ha generado un sistema único de sebes y prados.

Recomendaciones generales a todas las rutas

Cuando se realiza senderismo en zonas de montaña es preciso tener en cuenta unas recomendaciones básicas que pueden ser muy importantes para la seguridad y el bienestar de los visitantes.

- En invierno la nieve alcanza un gran espesor en los tramos más altos, que imposibilita una correcta percepción de las dificultades del terreno. Sea prudente, es preferible no completar la ruta si no dispone del equipo y la experiencia necesarios.
- La naturaleza geológica del terreno provoca la aparición imprevista de simas que en ocasiones son muy profundas; no se aproxime al borde de las mismas. Además, en alta montaña pueden producirse desprendimientos de roca y avalanchas de nieve. Extreme las precauciones.
- Es aconsejable llevar ropa y calzado apropiados. Los cambios climáticos pueden ser bruscos, incluso en los meses de verano pueden alcanzarse temperaturas bajo cero.
- En los recorridos existen abundantes manantiales y fuentes, sin embargo se recomienda no beber agua de ningún manantial que no reúna suficientes garantías sanitarias.
- En los sotos fluviales es frecuente que los caminos se encuentren encharcados debido a los sistemas de riego; utilice un calzado apropiado.
- Por respeto al entorno y a otros posibles visitantes, evite dar voces y llevar aparatos que puedan producir ruidos estridentes.
- La recogida de residuos resulta muy costosa en estas zonas. Procure llevar su basura de regreso y depositarla en contenedores.
- Si hace la ruta acompañado de su perro, éste no debe estar suelto, ya que podría espantar al ganado.

Cada ruta cuenta con un folleto de apoyo disponible en CUATRO VALLES.

De Ubierzo a Sancenas



Ayuntamiento: Cármenes
Punto de inicio: Collada de Ubierzo, también conocida como Collada de Valdeteja.
Tipo de recorrido: Circular. 7,5 Km
Duración prevista: Tres horas y media
Desnivel máximo: 500 m
Dificultad: Media
Recomendaciones: Se trata de un recorrido de alta montaña; lleve agua, protección solar y ropa de abrigo. Tenga precaución en caso de tormenta. En terreno kárstico abundan las simas y dolinas. Extreme las precauciones, sobre todo si hay nieve.

Los cambios inducidos por la economía de mercado han propiciado un rápido abandono de las actividades agropecuarias tradicionales. En apenas 50 años han desaparecido prácticas milenarias, como la trashumancia. Los pastores que venían, cada primavera, a pie desde Extremadura ascendieron durante siglos el último repecho antes de llegar con las ovejas a los frescos pastizales de Sancenas, donde permanecerían hasta el otoño. El mismo recorrido sigue la ruta que permite al visitante vivir una parte de esa fascinante experiencia. Entre los valores destacados de la ruta se encuentran dos chozos pastoriles de planta circular hoy en desuso.

Interesante:

- **Flora y fauna de alta montaña**
- **Geología y modelado kárstico**
- **Arquitectura pastoril**



Punto de Interés en Ruta:
El karst de Sancenas
La geología de Sancenas y su impresionante modelado kárstico son los temas en los que se centra este punto de interés en ruta.
Ubicación:
Poco antes de iniciar la ascensión final a los puertos de Sancenas, junto a la majada pastoril.

Pico Gallo



Ayuntamiento: Cármenes
Punto de inicio: En el pueblo de Cármenes, en la plaza.
Tipo de recorrido: Circular. 10,2 Km
Duración prevista: Tres horas y media
Desnivel máximo: 350 m
Dificultad: Media
Recomendaciones: Se trata de un recorrido de alta montaña; lleve agua, protección solar y ropa de abrigo.

En Cármenes, donde conviven la arquitectura noble y la funcional, se encuentra el punto de inicio de la ruta del Pico Gallo. Una ruta de montaña que, sin grandes dificultades, gana altura para ofrecer una de las vistas panorámicas más impresionantes de toda La Mediana.

El promontorio de pico Gallo, a pesar de no ser una de las montañas más altas, es uno de los puntos geográficos de referencia al sur de Cármenes. Sus laderas al oeste se encuentran repobladas con pinos, pero al este conservan el hayedo llamado del Monte Bríción, aprovechado históricamente para la obtención de leña.

Interesante:

- **Casona solariega de los Fierro en Cármenes**
- **Hayedo del Monte Bríción**



De Valporquero a Valle y Coladilla



Ayuntamiento: Vegacervera
Punto de inicio: Valporquero de Torío
Tipo de recorrido: Circular. 11 Km
Duración prevista: Cuatro horas
Desnivel máximo: 350 m
Dificultad: Media
Recomendaciones: Se trata de un recorrido de alta montaña; lleve agua, protección solar y ropa de abrigo.

Valporquero tiene una grande y justificada fama por su cueva, única en toda la Cordillera. Siempre sorprende al visitante por su ubicación montana, no en vano se trata de uno de los pueblos a mayor altitud de toda la provincia. En él se encuentra el panel que indica el inicio de la ruta que conduce a Valle de Vegacervera primero y a Coladilla después, para retornar al punto de partida. Esta ruta puede resultar dificultosa para las personas poco conocedoras de la alta montaña y debe ser afrontada con las debidas precauciones. Se trata de una ruta de gran belleza, en la que está garantizada la observación de fauna y flora de alta montaña, el modelado de la caliza por el agua y el interesante acervo cultural de los tres pueblos que visita.

Interesante:

- **Flora y fauna de alta montaña**
- **Modelado kárstico**
- **Iglesia románica de Coladilla**
- **Vistas panorámicas**

Punto de Interés en Ruta:
Las flores del puerto de Valle

La posibilidad de contemplar en su hábitat flores de alta montaña es uno de los mayores atractivos de esta ruta. Cada primavera tiene lugar una verdadera explosión de orquideas, narcisos, gencianas… que engalanan los pastizales subalpinos.

Ubicación:

La mesa de interpretación se encuentra en el puerto de Valle en las proximidades del refugio.

Los Sierros Negros y El Cardayal

La ruta es muy fácil de seguir por personas de cualquier edad y condición física. Parte de Vegacervera y recorre el valle donde se explotó la mina Bardaya durante la bonanza económica del carbón, que duró gran parte del siglo XX. En la actualidad todo el valle de Bardaya está despoblado y apenas quedan restos de la mina; como tampoco quedan de la población medieval de Vardade, ni del antiguo castro astur de Retuerta, que dominaba desde un altozano el valle del Torío. Entre los elementos más destacados de la ruta se encuentra la antigua fábrica de luz, una pequeña central que genera electricidad a partir de una captación situada en pleno corazón de las hoces de Vegacervera, algunos kilómetros más arriba. La vuelta al punto de partida se hace por un estrecho sendero de pescadores bajo los alisos que flanquean el Torío.

Interesante:

- **Castro de Retuerta (sin excavar)**
- **Fábrica de luz**
- **Vistas panorámicas**

Ayuntamiento: Vegacervera
Punto de inicio: Al lado de la oficina de información turística
Tipo de recorrido: Circular. 5 Km
Duración prevista: Una hora y tres cuartos
Desnivel máximo: 120 m
Dificultad: Baja
Recomendaciones: En verano es necesario protegerse de posibles insolaciones utilizando sombrero, protector solar y bebiendo agua con frecuencia.

enlace con la Ruta:

Desde la ruta son accesibles los enlaces a:

- ***Ruta De Valporquero a Valle y Coladilla en Valporquero***
- ***Ruta Vía Bardaya en Matallana de Torío***

Vía Bardaya

Ayuntamiento: Matallana de Torío
Punto de inicio: Barrio de la Estación de Matallana de Torío
Tipo de recorrido: Circular. 9,5 Km
Duración prevista: Tres horas y cuarto
Desnivel máximo: 70 m
Dificultad: Baja
Recomendaciones: Desde la ruta son accesibles algunas bocaminas abandonadas. Por su seguridad no entre en ellas. Se recomienda extremar las precauciones al cruzar o transitar por carreteras.

La presencia de la Estación de Matallana propició el crecimiento de un nuevo barrio que con el tiempo ha llegado a convertirse en el más populoso del concejo de Matallana. Allí tiene su punto de inicio la ruta de la Vía Bardaya que sigue el trazado de una antigua vía por la que era transportada la hulla desde la mina Bardaya hasta la estación, donde se cargaba con destino a los altos hornos de Bilbao.

En la actualidad la vía Bardaya ha sido desmantelada, pero su plataforma es un excelente sendero que merece la pena recorrer para visitar la localidad de Matallana de Torío, el yacimiento de corales fósiles allí existente o la iglesia y el puente de Villalfeide.

Interesante:

- **Iglesia y puente de Villalfeide**
- **Ermita de Orzonaga**
- **Yacimientos de fósiles**
- **Paisajes**

Punto de Interés en Ruta: ***Yacimiento de corales de Matallana de Torío***

En Matallana de Torío se encuentra uno de los yacimientos de corales fósiles más representativos de la Cordillera Cantábrica correspondiente a un arrecife del Devónico Medio (358-375 millones de años) que la erosión ha sacado a la luz.

Los yacimientos de fósiles están protegidos por la Ley del Patrimonio Cultural de Castilla y León.

Ubicación:

Al pie de la ruta, frente a las últimas casas del Barrio de la Estación, en un área recreativa habilitada.

Prados, sebes y sotos acompañan los pasos del senderista por las vegas fértiles del Torío entre Matueca y Garrafe. Además la ruta permite conocer los montes y devesas de Fontanos, y también la laguna de las Rabosas, donde se escucha el arrullo de la tórtola y por la noche campean el tejón, el lobo y el gato montés. Entre los valores más destacables de esta ruta hay que mencionar el Santuario de Nuestra Señora de Manzaneda donde cada año el fervor mariano reúne a las gentes de estas tierras alrededor de plegarias, bailes y aluches.

Interesante:

- **Arquitectura tradicional**
- **Santuario de Manzaneda**
- **Vistas panorámicas**



Ayuntamiento: Garrafe de Torío
Punto de inicio: En la localidad de Garrafe de Torío
Tipo de recorrido: Circular. 16 Km
Duración prevista: Cinco horas
Desnivel máximo: 175 m
Dificultad: Baja
Recomendaciones: En verano es necesario protegerse de posibles insolaciones utilizando sombrero, protector solar y bebiendo agua con frecuencia.



Punto de Interés en Ruta:

Panorámica

Desde Fontanos de Torío se puede apreciar una buena porción de la Cordillera Cantábrica; una mesa panorámica da a conocer el nombre de las cumbres y de otros de los accidentes geográficos más destacables.

Ubicación:

Al pie de la ruta, una vez pasada la laguna de las Rabosas y poco antes de llegar a la localidad de Fontanos de Torío.

Puntos de interés natural y cultural

El Torío cuenta con numerosos recursos, algunos de los cuales han sido señalizados por la Asociación CuatroValles con paneles de interpretación monográficos en los que se ponen en valor sus aspectos más destacables. Pueden diferenciarse dos tipos de puntos de interés en esta comarca: los Puntos de Interés Natural (PIN) y los Puntos de Interés Culutural (PIC). Los primeros se identifican por la banda naranja que aparece a su izquierda; en los segundos, esta banda es azul.

Calero de Felmín

Las Hoces de Vegacervera
PIN nº 11

Las hoces de Vegacervera, incluidas en la Red de Espacios Naturales de Castilla y León, son resultado del encajamiento vertical del río Torío en la impresionante mole caliza que separa La Mediana de Vegacervera.

Punto de Interés

Hoces de Vegacervera

CUATRO VALLES

SEDIMENTACIÓN Y EROSIÓN

EL RÍO TORÍO

LA VEGETACIÓN DE LOS MONTES

CUEVAS, SIMAS Y GLACIARES

LA FAUNA DE LOS CORTADOS

El encajonamiento del Torío al atravesar el macizo calcáreo que separa los pueblos de Vegacervera y Felmín, constituye uno de los más notables enclaves naturales de la montaña central leonesa.

Las hoces de Vegacervera son el resultado de la paciente labor del río con la peña caliza que, durante millones de años, fue horadando la piedra hasta labrar paredes casi verticales que superan los cien metros. La importancia geomorfológica y la diversidad biológica hacen de este paraje un Punto de Interés Natural, estando también incluido en la Red de Espacios Naturales de Castilla y León.

Ubicación:
Vegacervera.
Accesos:
Por carretera desde Vegacervera o desde Felmín.
Recomendaciones:
Pueden ser visitadas en cualquier época del año. Si se recorren a pie es preciso extremar las precauciones por el tráfico.

El Faedo y las Hoces del Villar
PIN nº 7

El faedo de Ciñera es uno de esos rincones mágicos y ampliamente conocidos de la Cordillera Cantábrica. Se trata de un pequeño hayedo (faedo en leonés) umbroso que es paso obligado para atravesar las hoces calizas del Villar.

Punto de Interés

El faedo y Las Hoces del Villar

CUATRO VALLES

EL HAYEDO

LAS HOCES

OTRAS COMUNIDADES

En un terreno agreste, marcado por fuertes contrastes, las Hoces del Villar ofrecen un entorno salpicado por una interesante diversidad de ambientes.
La orografía y el sustrato calizo juegan un papel determinante para el asentamiento de distintas comunidades vegetales, que se sucederán en un enjaque territorio, en función de la altitud o de la orientación: al norte, incipientes hayedos que luego se harán más extensos, asentados ya en la Cordillera Cantábrica; al sur, encinares que anuncian cierta termicidad y ambientes más mediterráneos.
Para complementar esta diversidad, profundas hoces o gargantas, casi impenetrables y umbrías, despliegan sus paredes verticales sobre arroyos de aguas claras en los que se hace especialmente patente la enorme fuerza erosiva del agua.

Ubicación:
Vegacervera - La Pola de Gordón.
Accesos:
A pie desde Villar del Puerto o desde Ciñera de Gordón en el vecino valle del Bernesga.
Recomendaciones:
Puede ser visitado en cualquier época del año. Un puente facilita el tránsito por las hoces del Villar del mismo modo que, algunas décadas atrás, lo hacía el Puente Palos. Extremar las precauciones tras las lluvias o cuando el arroyo baje muy crecido.

Calero de Felmín
PIC nº 19

A principios del siglo XIX se incrementó considerablemente la demanda de cal, lo que propició que en la Cordillera Cantábrica, abundante en roca caliza, se construyeran hornos caleros como éste de Felmín que se ha conservado hasta nuestros días.

Ubicación:
Cármenes.
Accesos:
Al pie de la carretera entre Felmín y las hoces de Vegacervera.
Recomendaciones:
Puede ser visitado en cualquier época del año.

Canseco, puentes y torreón
PIC nº 31

Canseco se asienta en el mismo paraje donde antaño se levantara un castro. Su ubicación estratégica en la comunicación con Asturias hizo que en la Edad Media se construyeran el torreón defensivo y los puentes que pueden ser visitados en la actualidad.

Ubicación:
Cármenes.
Accesos:
Desde Cármenes por carretera.
Recomendaciones:
Puede ser visitado en cualquier época del año.

Iglesia de Coladilla

PIC nº 10

La iglesia de Coladilla, dedicada a la advocación de Santa Engracia, se remonta al siglo XII y constituye una bella muestra de arquitectura románica rural. Tiempo atrás, su situación debió tener una gran importancia en la ruta de los peregrinos que atravesaban estos montes rumbo a San Salvador de Oviedo.

Ubicación:
Vegacervera

Accesos:
Desde Vegacervera en el valle del Torío o desde La Vid en el del Bernesga.

Recomendaciones:
Puede ser visitada en cualquier época del año. La iglesia permanece cerrada fuera de las horas de culto.

Iglesia de Villalfeide y Puente Romano

PIC nº 16

La iglesia de Villalfeide es una soberbia muestra de arquitectura religiosa rural. Es posible que el templo actual tenga su origen en un monasterio medieval que se documenta desde el año 916. A pocos metros de la iglesia se encuentra el puente romano que, a pesar de su nombre, es de factura medieval.

Ubicación:
Matallana de Torío.

Accesos:
Desde la carretera de Matallana a Vegacervera.

Recomendaciones:
Pueden ser visitados en cualquier época del año. La iglesia permanece cerrada fuera de las horas de culto.

La romería de “Las Manzanedas” se celebra el lunes siguiente al 15 de septiembre y congrega a cientos de personas del valle del Torío en torno a este carismático santuario levantado sobre los restos de lo que antes del siglo XIII fuera un monasterio.

Punto de Interés

Santuario de la Virgen de Manzaneda

CUATRO VALLES

TRAS EL RASTRO DEL ANTIGUO CENOBIO

Pocas evidencias quedan del cenobio románico aquí ubicado, pues prácticamente todo lo los detalles del templo actual, que corresponde a la reconstrucción emprendida en el s. XV, pueden encontrarse algunos indicios, como la robusta torre de base cuadrangular con restos de oículos y variantes de medio punto. Las sencillas puertas de acceso, corresponden a un monasterio dedicado al laborco de la tierra y algunos piadosos calcios alargados con hagiotrofeos cuidaron a puntos de diaitaria devocidos, pudiaron formar un Gozo o cortina interior en la zona principal del templo aunque ahora se encuentran en el coro estatico

Las dependencias ocupadas por monjes, colmos y aparos, a base segaro se encontraban en el pasajo denominado Cuarto de la Vega, a poco metros de la actual iglesia.

Algunos de los pinchos de la fachada, recuerdan la construcción románica del primitivo cenobio.

Detalles de la puerta lateral del Santuario

Entre Manzanedo y Rodiezno de Torío, al pie del antiguo Camino Real, el Valle de Valdecarrovera acoge ultimiciosa el Santuario de la Virgen de Manzanedo.

La repoblación encaminada de la cibera del Torío tuvo su fuctión en el Monasterio de San Julián y Santa Basilisa, en Rodiezno de Torío. Pronto surgieron desavenencias entre los vecinos y los monjes, que se resolvieron con la fundación del cenobio de Santa María de Manzanedo.

Durante más de tres siglos, coincidiendo con el esplendor del Reino de León, los benedictinos monjes de Manzanedo, roturaron y labraron, sitiaron cenobio, puertas y prensa en la amplia vega y estuchaiaron a los colonos labores agrícolas y ganaderos, convirtiendo al Torío en la despensa de la ciudad de León.

La ocupación de propiedades del monasterio por señores de la zona y la presión sobre los monjes del cenobio de la Catedral, dueño del monasterio, terminaron con la vida monástica de Manzanedo en el s. XIII.

Pero la atracción en 1312 de una bula para el Santuario, animó los peregrinaciones de fieles y devotos, gracias a cuyos donativos se reconstruyó, a finales del s. XV, el antiguo templo del monasterio, destinado de su aspecto actual.

Acceso en la campa frente al Santuario

Pasillada para todos los asistentes

Alcachofas

LAS MANZANEDAS

El lunes siguiente al 15 de septiembre, es momento de romería y celebración en la pradera a los pies del Santuario de la Virgen de Manzanedo. La romería de Manzanedo reúne a cientos de personas del Valle y alrededores.

La jornada comienza hacia el medio día con procesión alrededor del templo portando los pendones del municipio y oficiada del canto a la Virgen de Manzanedo y continúa con misa cantada por los mayordomos. Tras el acto religioso, jotas y bailes tradicionales amenizan la fiesta. Después, pasillada de hermandad engaña con vino de la tierra. Por la tarde la fiesta continúa con un corro de baile tomeno y pues finalizar el día, empanada, cocidoche y baile.

TRADICIÓN

Detalle de los pendones

LA IMAGEN DE MANZANEDA

De forma cuadrada, flanqueada por cuatro columnas y coronada por una cúpula, el presbiterio aparece rematado con un retablo barroco. En su calle central, con basa con angeletes y volutas, aparece una hornacina con la imagen de la Virgen de Manzanedo.

De poco más de medio metro de altura, talladas sobre piedra caliza en los talleres de la Catedral de León y de estilo gótico, sostiene al Niño con su brazo izquierdo y en su mano derecha muestra una manzana. El Niño sujeta la bola del mundo con su izquierda y bendice con su derecha. Ambas aparecen recubiertas con enormes coronas que no aparecían en la escultura original.

A los lados de la Virgen aparecen las imágenes de San Clemente, titular y patrón de la parroquia y del santo franciscano Beato Juan de Prado.

Aunque el retablo sufre permanecer cerrado, la colonia de la puerta principal permite descubrir sobre el altar, debidamente iluminada, la imagen de la Virgen de Manzanedo.

ENIGMÁTICAS PINTURAS

Descubiertas en 1973 tras los altares barrocos que ocupaban los laterales del presbiterio, las pinturas deben corresponder a la reconstrucción del s. XV, trazadas según el gusto de la época.

En una de las primeras aparecen dos diablillos alados y tres diablillos cornudos, con rabo, pezuñas y espuelas en los pies, sujetando tridentes, hachetas y un vaso de vino. Están jugando con dados, que representan las almas de los que han caído en sus manos. La escena puede describirse como una floria diabólica para celebrar la conquista de esas almas.

Al otro lado del presbiterio, aparece representado un hombre en estado de contemplación ante la presencia de un ángel. Existen varias interpretaciones de esta pintura, una tendría su origen en los conflictos que los monjes benedictinos de San Joaquín y Santa Ana, padres de la Virgen, que Dagoto a mes edad y mezcada sin descendencia. La pintura pudo ser representar el nacimiento en que los arcángeles de San Joaquín son escuchados por un ángel.

Pinturas a los lados del presbiterio

Ubicación:
Garrafe de Torío.
Accesos:
Desde Manzaneda de Torío.
Recomendaciones:
Puede ser visitado en cualquier época del año. Permanece cerrado fuera de las horas de culto.

SERVICIOS TURÍSTICOS EN EL TORÍO

La Gosteriza

Casa Rural de Alojamiento Compartido

4 8

Edificio en piedra que data de 1912 y ha sido recientemente reconstruido. La casa cuenta con un jardín de manzanos con mesas y sillas para disfrutar del sol estival y de tranquilas veladas nocturnas, un salón comedor con chimenea, una sala de lectura y 4 habitaciones dobles con baño completo cada una.

Dirección: Ctra. León-Collanzo, km. 33
24836 Vegacervera
Teléfono: 987 591 387
Web: www.leoncentrogotico.com/cuatrovalles/casalagosteriza
www.aytovegacervera.com/goste.htm
Propietario: Ayuntamiento de Vegacervera
Temporada: Todo el año

La Odisea I

Casa Rural de Alquiler

3 6

Casa rural de alquiler ubicada en la antigua escuela de Villanueva de Pontedo con una superficie de 80 m² distribuidos en tres habitaciones dobles con baño propio, salón y cocina. Además dispone de parking privado y porche cubierto con barbacoa. Totalmente equipada.

Dirección: C/ La Fuente, 3
24838 Villanueva de Pontedo (Cármenes)
Teléfonos: 669 915 884 / 676 711 364
E-mail: info@laodisea.com
Web: www.laodisea.com
Propietario: Abel Rodríguez Canseco
Temporada: Todo el año

La Odisea II

Casa Rural de Alquiler

3 6

Casa rural de alquiler ubicada en la antigua escuela de Villanueva de Pontedo con una superficie de 80 m² distribuidos en tres habitaciones dobles con baño propio, salón y cocina. Al igual que la Odisea I, dispone de parking privado y porche cubierto con barbacoa. Totalmente equipada.

Dirección: C/ La Fuente, 3
24838 Villanueva de Pontedo (Cármenes)
Teléfonos: 669 915 884 / 676 711 364
E-mail: info@laodisea.com
Web: www.laodisea.com
Propietario: Abel Rodríguez Canseco
Temporada: Todo el año

Vega de Ciervos I

Casa Rural de Alquiler

En el centro de Vegacervera, Vega de Ciervos le ofrece un conjunto de dos casas, cada una con salón-cocina tradicional con chimenea, 2 habitaciones dobles (una de ellas abuhardillada) con baño completo.
Su cercanía a las Hoces de Vegacervera, las Cuevas de Valporquero y las montañas que rodean toda la zona, hacen de su emplazamiento un lugar ideal para pasar unos días muy agradables.

Dirección: C/ Calleja, 10
24836 Vegacervera
Teléfonos: 987 807 393 / 616 161 416
Web: www.leoncentrogotico.com/cuatrovalles/vegadeciervos
www.aytovegacervera.com/vega_de_ciervos.htm
Propietario: Santiago Natal Cantón
Temporada: Todo el año

Vega de Ciervos II

Casa Rural de Alquiler

En el conjunto rural de Vega de Ciervos, localizado en Vegacervera, se halla esta casa que forma conjunto con otra: la Vega de Ciervos I.Con capacidad para 4 personas, tiene salón-cocina con chimenea tradicional y dos habitaciones dobles, de las cuales una es abuhardillada, con baño completo.
Un lugar ideal para descansar o disfrutar del privilegiado entorno.

Dirección: C/ Calleja, 10
24836 Vegacervera
Teléfonos: 987 807 393 / 616 161 416
Web: www.leoncentrogotico.com/cuatrovalles/vegadeciervos
Propietario: Santiago Natal Cantón
Temporada: Todo el año

La Esquina I

Casa Rural de Alquiler

Casa tradicional que cuenta con 5 habitaciones dobles, una de ellas adaptada para minusválidos, 3 baños, salón, cocina y comedor.
1.500 m^2 de jardín y una zona de ocio y descanso común con un porche y una bodega tradicional de 180 m^2.
Ubicada en la localidad de Vegacervera, declarada Espacio Natural y Reserva de la Biosfera. Enclave privilegiado para realizar múltiples actividades de ocio y deportivas como senderismo, escalada, montañismo, caza, pesca, etc.
Idónea para aficionados a la práctica del esquí por la proximidad de las estaciones de San Isidro y Valgrande.

Dirección: C/ Marcelino González 47 - 49,
24836 Vegacervera
Teléfonos: 987 591 565 / 696 955 523
Propietario: Agripina González Suárez
Temporada: Todo el año

Casa tradicional que cuenta con 2 habitaciones dobles, 3 baños, salón, cocina y comedor.
1.500 m^2 de jardín y una zona de ocio y descanso común con un porche y una bodega tradicional de 180 m^2.
Ubicada en la localidad de Vegacervera, declarada Espacio Natural y Reserva de la Biosfera. Enclave privilegiado para realizar múltiples actividades de ocio y deportivas como senderismo, escalada, montañismo, caza, pesca, etc.
Idónea para aficionados a la práctica del esquí por la proximidad de las estaciones de San Isidro y Valgrande.

Dirección: C/ Marcelino González 47 - 49,
24836 Vegacervera
Teléfonos: 987 591 565 / 696 955 523
Propietario: Agripina González Suárez
Temporada: Todo el año

En plena Montaña Central Leonesa, Villar del Puerto se sitúa a 1.200 metros. Tranquilidad y contacto con la naturaleza. La antigua escuela es ahora una confortable casa de alquiler completo que en el piso superior cuenta con tres habitaciones dobles y dos baños y en el piso inferior un baño, un amplio salón-comedor con chimenea y cocina totalmente equipada. Rutas de senderismo o en coche a las Hoces de Vegacervera, Cueva de Valporquero y el Hayedo de Ciñera. Esquí en la estación de Valgrande - Pajares, pesca, caza, escalada, descenso de cañones rafting, quads etc. Visita a la Colegiata románica en Arbas del Puerto, la iglesia de Coladilla…

Dirección: 24836 Villar del Puerto (Vegacervera)
Teléfonos: 639 403 963 / 987 225 832
E-mail: elpozon_león@yahoo.es
Web:www.leoncentrogotico.com/cuatrovalles/casaelpozon
Propietarios: Elena González Alonso
Temporada: Todo el año

Casa tradicional reformada con buena parte del mobiliario antiguo, rodeada de amplia zona verde, vallada y con parking. Situada a tan sólo 20 km de las Cuevas de Valporquero, dispone de dos habitaciones dobles y otras dos con cama matrimonial. Posibilidad de practicar escalada, montañismo, senderismo, paseos a caballo, bicicletas, aula de la Naturaleza.
Dirección: C/ La Pedrosa, 2
24891 Garrafe de Torío
Teléfonos: 987 237 499 / 610 292 366
E-mail: pedrosa@aletur.es
Web: www.leoncentrogotico.com/cuatrovalles/casalapedrosa
www.casarurallapedrosa.com
www.aletur.es/pedrosa/index.html
Propietario: Marcos Sánchez García
Temporada: Todo el año

La Esquina II

Casa Rural de Alquiler

El Pozón

Casa Rural de Alquiler

La Pedrosa

Casa Rural de Alquiler

Las Vigas

Casa Rural de Alquiler

Antigua casa de labranza recientemente reformada, con muebles y decoración rústicos, ubicada a 15 km de León y a tan sólo 25 km de las Cuevas de Valporquero.
Ofrece salón con chimenea, cocina, tres habitaciones, baño, garaje y un patio ajardinado. La propietaria dispone de otra casa al lado de ésta, de las mismas características.

Dirección: C/ Del Monte, 6
24891 Garrafe de Torío
Teléfonos: 987 213 576 / 610 677 298
Web: www.leoncentrogotico.com/cuatrovalles/casalasvigas
Propietario: Montserrat Santos López
Temporada: Todo el año

Valdecarro

Casa Rural de Alquiler

Casa centenaria, restaurada en piedra y madera. Dispone de dos habitaciones dobles y una de matrimonio, cocina equipada, salón, patio ajardinado y garaje. Situada en Garrafe de Torío, a 15 Km. de León, y muy próxima a las cuevas de Valporquero.

Dirección: C/ Del Monte, 4
24891 Garrafe de Torío
Teléfonos: 987 213 576 / 610 677 298
Propietario: Mª Monserrat Santos López
Temporada: Todo el año

El Yelmo

Casa Rural de Alquiler

Casa rural enclavada a 15 km de la capital de León y a 25 de las Cuevas de Valporquero, que data de finales del siglo XIX y ha sido rehabilitada conservando el artesonado de madera con vigas. Consta de dos plantas. En la planta baja, se encuentran el zaguán, una cocina totalmente equipada, un trastero y un cuarto de baño completo. En la primera planta tres habitaciones, de las cuales dos son dobles y la otra matrimonial.

Dirección: C/ La Carretera, 29
24891 Garrafe de Torío
Teléfonos: 987 236 167 / 600 071 135
Web: www.leoncentrogotico.com/cuatrovalles/casaelyelmo
www.casaelyelmo.com
Propietario: Margarita Santos López
Temporada: Todo el año

El Juncal

Rural de Alquiler

5 10

Casa rural de piedra con porche ubicada a tan sólo 10 km. de León. Completamente rehabilitada, dispone de todas las comodidades para una confortable estancia, sin perder un ápice del ambiente tradicional del pueblo en el que se asienta, Riosequino de Torío.

Dirección: C/ Real, 3
24890 Riosequino de Torío (Garrafe de Torío)
Teléfonos: 987 255 034 / 635 029 099
E-mail: info@casaeljuncal.com
Web: www.casaeljuncal.com
Propietario: Josefa Enríquez Arias
Temporada: Todo el año

Los Negrillos

Rural de Alquiler

3 6

Casa rural de una planta ubicada en la localidad de San Feliz de Torío, a tan sólo 6 km de León y a 30 km de las Cuevas de Valporquero, en el valle del Torío.
Ofrece 3 habitaciones dobles, salón comedor, dos baños y dos terrazas con salida al jardín.

Dirección: 24890 San Feliz de Torío (Garrafe de Torío)
Teléfono: 987 578 700
Web: www.leoncentrogotico.com/cuatrovalles/casadelosnegrillos
Propietario: Guadalupe Fernández del Pozo
Temporada: Todo el año

Chousa Verde

Centro de Turismo Rural

8 21

Antigua casa de piedra restaurada, amplia y soleada, que cuenta con 8 habitaciones dobles con baño, salón con chimenea, cocina mediterránea y vegetariana solo para huéspedes. Cuenta con pequeña tienda de productos selectos y artesanos. Ofrece actividades de bienestar y salud (yoga, chikung, masajes…) talleres de creatividad (restauración de muebles, arte floral…) actividades deportivas al aire libre (senderismo, bicis de montaña, quads…). Dispone de spa.

Dirección: C/ Nieves González, 9-11
24836 Vegacervera
Teléfono: 987 578 222
Fax: 987 591 276
E-mail: chousaverde@chousaverde.com
Web: www.chousaverde.com
Propietario: Chousa Verde, S.L.
Temporada: Todo el año

Fuentes Blancas

Centro de Turismo Rural 21 60

Ubicado en Vegacervera, Fuentes Blancas cuenta con 60 plazas, divididas en 21 cabañas (individuales, dobles, triples y cuádruples) completamente equipadas con baño, TV y minibar. En el edificio principal se sitúa el restaurante, bodega, piscina con hidromasaje, saunas, gimnasio, salón especial con chimenea y salas multiusos. Además ofrecen un amplio abanico de deportes de riesgo y actividades al aire libre (senderismo, escalada, descenso de cañones, espeleología, quads, rutas a caballo, raquetas de nieve,...)

Dirección: Ctra. León-Collanzo, s/n
24836 Vegacervera
Teléfonos: 987 591 493 / 678 484 744
Fax: 987 591 494
E-mail: fuentes@fuentesblancas.com
Web: www.fuentesblancas.com
Propietario: IRMENSUL, S.L.
Temporada: Todo el año

El Molino de la Ropería

Centro de Turismo Rural 9 18

Antiguo molino fábrica harinero y a la vez fábrica de luz, que data de 1880 y rehabilitado como centro de turismo rural. Tiene 9 habitaciones con baño de las cuales dos de ellas son suite. Dispone de restaurante y cafetería. Se realizan actividades de ocio en el entorno natural de Las Hoces de Vegacervera y actividades de artesanía.

Dirección: 24836 Serrilla (Matallana de Torío)
Teléfono: 987 578 347
Fax: 987 272 072
E-mail: info@elmolinodelaroperia.com
Web: www.elmolinodelaroperia.com
Propietario: EOS, S.L.
Temporada: Abierto los fines de semana excepto en verano que abre todos los días menos los lunes

El Arriero

Centro de Turismo Rural 8 16

A 28 km de León, este centro, goza en sus cercanías del río Torío, de las Hoces de Vegacervera, de la Cueva de Valporquero y de un entorno de montaña rocosa.Cuenta con 8 habitaciones dobles con baño completo. Ofrece además, comedor, biblioteca, bar con terraza y amplio jardín. Pueden realizarse diferentes actividades relacionadas con la naturaleza.

Dirección: Avda. Constitución, 54
24830 Estación de Matallana (Matallana de Torío)
Teléfonos: 987 578 421 / 987 591 434
Fax: 987 578 421
Web: www.leoncentrogotico.com/cuatrovalles/elarriero
Propietario: Esther Tascón González
Temporada: Todo el año

Las Nieves

Hostal

6 17

El Hostal consta de 6 habitaciones dobles y triples con baño y posibilidad de supletoria en 5 de ellas. Próximo a León y a Oviedo, ofrece una amplia gama de visitas: Cuevas de Valporquero, caldas de Getino, Hoces de Vegacervera y Peña Pedrosa. También dispone de una amplia zona verde y servicio de restaurante con comida casera.

Dirección: Ctra. León – Collanzo, 3
24838 Cármenes
Teléfono: 987 576 491
Web: www.leoncentrogotico.com/cuatrovalles/lasnieves
Propietario: Eva González Balbuena
Temporada: Todo el año

El Pescador

Hostal

6 13

El Hostal consta de 5 habitaciones dobles y una triple, todas con baño completo y TV. Ofrece servicio de bar - restaurante y terraza donde se sirven comidas en verano. Amplio aparcamiento.

Dirección: Ctra. León – Collanzo, Km. 38
24837 Felmín (Cármenes)
Teléfono: 987 576 623
E-mail: elpescador@merkasi.com
Web: www.merkasi.com/elpescador
www.leoncentrogotico.com/cuatrovalles/restauranteelpescador
Propietario: Isolina González González
Temporada: Todo el año

Las Rocas

Hostal

18 36

El Hostal está situado en un privilegiado emplazamiento, en las cercanías del río Torío, donde se puede practicar pesca, piragüismo, etc. En sus proximidades, las Hoces de Vegacervera permiten realizar todo tipo de deportes de montaña, y en la Cueva de Valporquero, disfrutar de sus formaciones calcáreas. Dispone de aparcamiento.

Dirección: Ctra. León – Collanzo, 15
24836 Vegacervera
Teléfono: 987 591 009
Fax: 987 591 009
E-mail: contacto@hostalrocas.com
Web: www.hostalrocas.com
Propietario: Guheko S.L.
Temporada: Todo el año

Sierro Negro

Albergue

40

Albergue a 15 minutos de las Hoces de Vegacervera, a 10 minutos de las Cuevas de Valporquero, a 3 minutos de la escuela de escalada Valverdín-Pedrosa y a 30 de las Estaciones de esquí de Pajares y San Isidro. Tiene 2 habitaciones con 16 literas cada una y una buhardilla con 2 habitaciones dobles y 1 triple, además de salón comedor, calefacción central, agua caliente y amplio jardín. Proporcionana alquiler de raquetas en invierno.

Dirección: C/ La Carretera, 10
24837 Lavandera (Cármenes)
Teléfonos: 987 576 636 / 609 654 963
E-mail: contactar@alberguesierronegro.com
Web: www.alberguesierronegro.com
www.leoncentrogotico.com/cuatrovalles/alberguesierronegro
Propietario: Lavandera Nieve y Roca S.L.
Persona de contacto: Benita Martín González
Temporada: Todo el año

El Chaltén

Albergue

100

Albergue localizado en Vegacervera, con capacidad para 100 personas distribuidas en 10 cabañas, con 10 plazas cada una. También se ofrecen actividades: rafting, descenso de cañones, senderismo, etc.

Dirección: C/ San Juan, s/n
24836 Vegacervera
Teléfonos: 600 007 648 / 609 240 991
Web: www.elchalten.es
Propietario: Chacra Polvoreda & Kayack S.L.
Temporada: Todo el año

Serrilla

Albergue

60

Albergue con 4 habitaciones de 20, 18, 12 y 4 literas respectivamente y 2 habitaciones dobles. Posibilidad de acampada en colonias de verano para un máximo de 60 niños. Ofrece seguro de responsabilidad civil, comida abundante y casera y actividades diversas. Propio para establecer colonias de verano o realizar campamentos con precio especial.

Dirección: C/ Real, 22
24836 Serrilla (Matallana de Torío)
Teléfonos: 987 578 384 / 607 487 351 / 987 233 118
Web: www.infoalbergues.com
www.albergueserrilla.com
www.leoncentrogotico.com/cuatrovalles/albergueserrilla
Propietario: Javier García López
Temporada: Todo el año

Las Hoces

Camping

En la localidad de Vegacervera está enclavado este camping con capacidad para 249 personas, 10 bungalows para 4 y 6 personas totalmente equipados. Con tomas de luz y agua en todas las parcelas. Servicio de bar y comidas. Piscina municipal dentro del propio camping.

Categoría: 2ª

Dirección: C/ Las Raneras, s/n
24836 Vegacervera

Teléfonos: 987 591 341 / 651 985 729

Propietario: Ayuntamiento de Vegacervera

Concesión: Mª Jesús Rodríguez González

Temporada: Del 15 de Junio a1 15 de Septiembre
Resto del año fines de semana

Kayak Pico azul

Empresa de Actividades

Actividades como rafting, escalada, piragüismo, espeleología, senderismo, excursiones en canoa, raquetas de nieve, esqui de montaña, descenso de barrancos…pueden ser practicadas en la Montaña Central Leonesa o cualquier otro lugar preferido por los clientes. También se imparten cursos de la mayoría de las actividades deportivas señaladas, a nivel de iniciación y perfeccionamiento.

Dirección: C/ San Juan, s/n
24836 Vegacervera
Teléfonos: 609 240 991
Web: www.kayakpicoazul.com
Propietario: Kayak Pico Azul, S.L.
Temporada: Todo el año

Guheko

Empresa de Actividades

Empresa que trabaja en el campo del ocio ofertando todo tipo de turismo activo y de naturaleza. Entre la actividades ofertadas se ofrecen: descenso de cañones, espeleología, paintball, raquetas de nieve, actividades de montaña invernal, escalada, circuitos de aventura, vuelos en globo, senderismo, itinerarios guiados por naturalistas y como actividad estrella el espeleobarranquismo en la Cueva de Valporquero. Esta actividad consiste en recorrer el río subterráneo de la cueva de Valporquero y el cañón por el que continúa, en una sucesión de saltos, toboganes y cascadas hasta las hoces de Vegacervera en un verdadero parque acuático natural.

Dirección: Ctra. León - Collanzo Km.15
24836 Vegacervera
Teléfonos: 987 082083 / 629 913 132
Fax: 987 082 084
E-mail: contacto@guheko.com
Web: www.guheko.com
Propietario: Guheko, S.L.
Temporada: Todo el año

Serrilla

Empresa de Actividades



Ofrece todo tipo de actividades como: talleres tradicionales (fabricación de cestos, alfarería, etc.) talleres de teatro y expresión corporal, dramatización y guiñol, ludoteca, técnicas de excursión y acampada, taller medioambiental, rutas de senderismo, campamentos de verano, colonias de inglés, exhibición de aves rapaces y actividades deportivas (escalada, rappel, descenso de cañones,…)

Dirección: C/ Real, 22
24836 Serrilla (Matallana de Torío)
Teléfonos: 987 578 364 / 607 487 351
Fax: 987 233 118
Web: www.albergueserrilla.com
www.leoncentrogotico.com/cuatrovalles/albergueserrilla
Propietario: Javier García López
Temporada: Todo el año

Centro Country
Rancho Canadá

Empresa de Actividades

Rancho donde podrá disfrutar del auténtico sabor americano pero en las montañas leonesas.
Ambiente muy acogedor con auténtica música country, donde además de respirar aire puro y disfrutar de sus preciosas vistas, podrá tomar algo en la barra del bar o utilizar los servicios de picadero, alquilar un caballo para dar un paseo por los alrededores.

Dirección: 24839 Naredo de Fenar (Matallana de Torío)
Teléfono: 987 591 587
Propietario: José González Juárez
Temporada: Todo el año

Europark

Empresa de Actividades

Europark es una finca de 300.000 m^2 situada junto a la Ermita de las Manzanedas, en Manzaneda de Torío, donde se pueden realizar rutas a caballo tanto dentro como fuera de la finca bajo la supervisión y acompañamiento de monitores especializados. También cuenta con campo de mini golf, pista polideportiva, parque infantil y campo de fútbol. Dispone de monitores que pueden organizar un sinfín de actividades para hacer de tu estancia un día inolvidable.

Dirección: Ctra. de la Ermita, s/n
24891 Manzaneda de Torío (Garrafe de Torío)
Teléfonos: 987 698 342 / 696 945 385
Fax: 987 281 803
Web: www.leoncentrogotico.com/cuatrovalles/europark
www.europarkleon.com
Propietario: Arcaneda, S.L.
Temporada: Todo el año

Caballo Negro

Empresa de Actividades



Centro de equitación creado con el fin de fomentar la afición a los caballos. Por tal motivo, se imparten clases y cursillos de monta española, clásica, inglesa y salto de hípica; se realiza doma de alta escuela y vaquera, y se ofrece pupilaje y realización de rutas a caballo. Posee además, amplias instalaciones, con bar y salón de jinetes.

Dirección: C/ Las Barreras, s/n
24890 San Feliz de Torío (Garrafe de Torío)
Teléfonos: 658 881 582 / 696 574 802
Web: www.leoncentrogotico.com/cuatrovalles/caballonegro
Propietario: Mª Rosa González Alonso
Temporada: Todo el año

Las Nieves

Restaurante

Situado en un pueblecito de la montaña oriental leonesa, este restaurante consta de un amplio comedor en el que poder disfrutar de una estupenda comida casera y embutidos de la zona.

Dirección: Ctra. León-Collanzo, 3
24838 Cármenes
Teléfono: 987 576 491
Web: www.leoncentrogotico.com/cuatrovalles/lasnieves
Propietario: Eva González Balbuena
Capacidad: 47 comensales
Temporada: Todo el año

Los Argüellos

Restaurante

Anexo a la fábrica de embutidos "Valporquero" y rodeado por montañas, se encuentra este merendero para la degustación y venta de sus productos así como para disfrutar de otras deliciosas tapas.

Dirección: Ctra. León-Collanzo, km. 43
24838 Almuzara (Cármenes)
Teléfonos: 987 576 576 / 987 576 449
Web: www.gratisweb.com/valporquero
www.leoncentrogotico.com/cuatrovalles/restaurantelosarguellos
Propietario: Embutidos Los Argüellos, S.L.
Capacidad: 50 comensales
Temporada: Todo el año. Se cierran los lunes por descanso

La Venta de Getino

Restaurante

Negocio familiar cuyos antecedentes en el gremio de la hostelería, superan los 100 años. Entre las especialidades de este tradicional restaurante destacan: el cordero asado, la cecina de chivo y la morcilla, el bacalao y postres caseros como la tarta de almendra, tarta de manzana, el tocinillo o el mousse de limón.

Dirección: 24837 Getino (Cármenes)
Teléfono: 987 576 424
Fax: 987 576 424
Web: www.leoncentrogotico.com/cuatrovalles/
ventadegetino
Propietario: Alfonso Carlos Díez
Capacidad: 40 comensales
Temporada: Todo el año

El Pescador

Restaurante

Restaurante ubicado en Felmín con capacidad para 40 comensales, que resulta ideal tanto para degustar el típico chateo y tapeo leonés como para degustar la tradicional cocina montañesa, ya que dispone de una amplia y sugerente carta de platos y un asequible menú del día.

Dirección: Ctra. León-Collanzo, km. 38
24837 Felmín (Cármenes)
Teléfono: 987 576 623
Fax: 987 576 623
Web: www.leoncentrogotico.com/cuatrovalles/restauranteelpescador
www.merkasi.com/elpescador
Propietario: Isolina González González
Capacidad: 40 comensales
Temporada: Todo el año

Vélez

Restaurante

En Vegacervera, el Restaurante Vélez les ofrece un salón para bodas, convenciones, bautizos, comuniones y todo tipo de eventos y una amplia cafetería. También dispone de terraza exterior con unas maravillosas vistas y a escasos metros del río Torío. La calidad y la atención son sus principios básicos, todo ello avalado por años de experiencia y dedicación. Aquí encontrará una selección de menús siguiendo la tradición y el buen gusto.

Dirección: Ctra. León-Collanzo, km. 35
24836 Vegacervera
Teléfono: 987 578 248
Fax: 987 578 248
Web: www.leoncentrogotico.com/cuatrovalles/restaurantevelez
Propietario: Laureano Vélez Álvarez
Capacidad: 320 comensales
Temporada: Todo el año

Camping Las Hoces

Restaurante

Dentro de las instalaciones del camping Las Hoces se halla este restaurante con una pequeña pero exquisita carta basada en los productos de la zona para comidas y cenas. También ofrece menú del día y desayunos.

Dirección: C/ Las Raneras, s/n
24836 Vegacervera
Teléfonos: 987 591 341 / 651 985 729
Propietario: Ayuntamiento de Vegacervera
Concesión: Mª Jesús Rodríguez González
Capacidad: 30 comensales
Temporada: Del 15 de Junio al 15 de Septiembre
Resto del año fines de semana

La Rocas

Restaurante

Restaurante ubicado en Vegacervera, con una amplia carta que incluye los platos más tradicionales de la montaña leonesa y los vinos más destacados de nuestra tierrra. Disponemos de menús especiales para grupos, así como desayunos, menús del día y cenas montañesas.

Dirección: Ctra. León Collanzo, 15
24836 Vegacervera
Teléfono: 987 591 009
E-mail: contacto@hostalrocas.com
Web: www.hostalrocas.com
Propietario: GUHEKO, S.L.
Capacidad: 65 comensales
Temporada: Todo el año

La Rinconada

Restaurante

Aquí podrás disfrutar de los mejores productos de nuestra zona, carnes a la plancha, pollo de corral, buen cabrito… y fusionarlos con verduras a la plancha y los mejores quesos del lugar. En este pueblo además de una buena comida y un agradable paseo, podrás visitar nuestra fábrica de embutidos, la quesería de Coladilla y el taller de cerámica.

Dirección: C/ La Pritanda, 10
24836 Coladilla (Vegacervera)
Teléfonos: 987 578 300 / 620 937 182
Web: www.leoncentrogotico.com/cuatrovalles/mesonlarinconada
Propietario: Miguel Ángel Prieto Gavela
Capacidad: 35 comensales
Temporada: Todo el año. Cierran los martes por descanso

El Molino de La Ropería

Restaurante

Restaurante con capacidad para 40 personas que ofrece la posibilidad de menú o de carta. Ideal para realizar diferentes celebraciones. Además cuenta con una terraza jardín a las orillas del río Torío en un enclave de tranquilidad y belleza.

Dirección: 24836 Serrilla (Matallana de Torío)
Teléfono: 987 578 347
Fax: 987 272 072
E-mail: info@elmolinodelaroperia.com
Web: www.elmolinodelaroperia.com
Propietario: EOS, S.L.
Capacidad: 40 comensales
Temporada: Por el invierno abre solo los fines de semana. En verano todos los días excepto el lunes que cierra por descanso

El Arriero

Restaurante

Situado en Matallana de Torío, a tan sólo 28 km. de León, y rodeado de distintos encantos naturales como los que guardan el río Torío, las Hoces de Vegacervera o la Cueva de Valporquero, este centro de turismo rural posee un estupendo restaurante en el que es posible disfrutar de una excelente comida.

Dirección: Avda. Constitución, 54
24830 Estación de Matallana (Matallana de Torío)
Teléfonos: 987 578 421 / 987 591 434
Fax: 987 578 421
Web: www.leoncentrogotico.com/cuatrovalles/elarriero
Propietario: Esther Tascón González
Capacidad: 40 comensales
Temporada: Todo el año

El Escaño

Restaurante

Restaurante especializado en comida casera, principalmente en embutidos de montaña, carnes de primera calidad, y guisos caseros así como pollo con langostinos y osobuco al cava.

Dirección: C/ El Sol, 14
24839 Robles de la Valcueva (Matallana de Torío)
Teléfono: 987 578 296
Web: www.leoncentrogotico.com/cuatrovalles/mesonelescano
Propietario: Alicia Fernández Merino
Capacidad: 25 comensales
Temporada: Todo el año. Cerrado los lunes

La Artesa

Restaurante

Restaurante donde se puede degustar la más variada cocina tradicional así como de sus especialidades, todo ello en un ambiente rústico, agradable y con un esmerado servicio. La Artesa cuenta con los comedores ideales y la más amplia terraza al aire libre donde poder realizar todo tipo de celebraciones como bautizos, comuniones, bodas…

Dirección: Ctra. La Ermita, s/n
24891 Manzaneda de Torío (Garrafe de Torío)
Teléfonos: 696 945 385
Fax: 987 281 803
Web: www.leoncentrogotico.com/cuatrovalles/europark
www.europarkleon.com
Propietario: Arcaneda, S.L.
Capacidad: 150 comensales
Temporada: Todo el año. Cierran los lunes por descanso

Brasería Casa Remis

Restaurante

Restaurante ubicado en Fontanos de Torío, cercano a León capital, pero alejado del mundanal ruido. La orientación gastronómica de "Casa Remis" está basada en la parrilla (leña de roble). Los protagonistas son las carnes a la brasa, sin olvidar algún pescado y, por supuesto, la cecina de chivo en temporada (invierno). Como sugerencia están: el cabrales a la sidra, pastel de cabracho, y pimientos asados a la brasa con puerros, anchoas o ventresca.

Dirección: C/ Callejón, 2
24891 Fontanos de Torío (Garrafe de Torío)
Teléfonos: 987 698 080 / 627 433 480
Web: www.leoncentrogotico.com/cuatrovalles/casaremis
Propietario: Mª Rosario Remis Llamas
Capacidad: 40 comensales
Temporada: Abierto todos los fines de semana (de viernes a domingo) y festivos. A diario, previo aviso para grupos

La Asturiana

Restaurante

Comida tradicional en un ambiente acogedor y agradable. Entre sus especialidades destaca el cocido montañés, el pote al estilo de la abuela, la morcilla de León, pimientos rellenos de gambas y lenguado, la cecina de chivo y el lechazo al horno. Exquisitos postres artesanos como el flan de la casa, un cremoso arroz con leche cubierto de caramelo, crema de limón con nueces y canela y la deliciosa tarta de queso.

Dirección: Ctra. León - Collanzo, 13
24890 San Feliz de Torío (Garrafe de Torío)
Teléfono: 987 578 703
Propietario: Lucía Juárez Silva
Capacidad: 64 comensales
Temporada: Todo el año. Cierran los lunes por descanso

Casa Romero

Restaurante

Restaurante ubicado en la localidad de La Venta de La Tuerta con capacidad para 40 personas, donde se puede degustar un variado menú diario y un menú especial para los domingos. Entre sus especialidades figuran: la fabada, la cecina de chivo y comida típica leonesa en general.

Dirección: Ctra. Asturias, 14
24196 La Venta de la Tuerta (Garrafe de Torío)
Teléfono: 987 570 882
Propietario: José Manuel González González
Capacidad: 40 comensales
Temporada: Todo el año
Cierran los viernes tarde y sábados por descanso

Embutidos Valporquero

Embutidos

Embutidos realizados de forma natural con carnes de primerísima calidad y especias selectas que aseguran la calidad de estos productos. Esta empresa familiar produce chorizo en herradura, chorizo cular, salchichón en tripa roscal y cular, longaniza de chivo, lomo embuchado, cecina de vacuno, cecina de chivo y otros (picadillo, entrecocido).

Dirección: Ctra. León- Collanzo, km. 43
24838 Almuzara (Cármenes)
Teléfono: 987 576 576
Web: www.gratisweb.com/valporquero
www.leoncentrogotico.com/cuatrovalles/embutidosvalporquero
Propietario: Embutidos Los Argüellos, S.L.

Asociación de Productores de Cecina de Chivo

Embutidos

Carnes selectas, leña de roble, frío de montaña y tiempo, son los únicos ingredientes imprescindibles para la elaboración de nuestros embutidos y cecinas. Es por ello que las cecinas de chivo, castrón o de “dios nos libre”, se han convertido en la razón de esta empresa.

Dirección: C/ Marcelino González, 26
24836 Vegacervera
Teléfono: 987 591 198
Propietario: Asociación de productores de cecina de chivo de Vegacervera

Cárnicas Miserias

Embutidos

Con gusto por las cosas bien hechas, basándose en el sabor tradicional del auténtico embutido casero de la montaña y siguiendo las fórmulas tradicionales en la elaboración de la chacinería leonesa, Cárnicas Miserias garantiza exquisitos lomos de cerdo, jamones, cecinas de vaca, morcillas típicamente leonesas, el regio salchichón o el sabroso chorizo de cerdo, sin olvidar la longaniza de chivo. Son productos que se pueden adquirir en numerosos puntos de venta.

Dirección: C/ Marcelino González, 24
24836 Vegacervera
Teléfonos: 987 591 444 / 665 848 331
Fax: 987 591 444
Propietario: Cárnicas Miserias, S.L.

El Montañés

Embutidos

En Vegacervera, una localidad famosa por su gran tradición en la elaboración de embutidos de montaña, se encuentra la fábrica de embutidos El Montañés, que, de forma totalmente artesana y al humo de leña de roble, elabora embutidos dignos de los mejores paladares.

Dirección: C/ Teotiste Santa Marta, s/n
24836 Vegacervera
Teléfono: 987 578 330
Fax: 987 591 413
Web: www.leoncentrogotico.com/cuatrovalles/elmontanes
Propietario: Ricardo Suárez

Coladilla

Embutidos

Embutidos Coladilla es una empresa familiar autóctona que pone un cuidado especial en seguir el proceso artesanal para hacer la cecina de chivo y todo tipo de embutidos. La obtención de su peculiar sabor viene favorecido por el emplazamiento de la localidad de Coladilla, en un entorno de montaña propio y sin parangón a la hora de conseguir el punto justo de curación de los embutidos.

Dirección: C/ La Pritanda, 19
24836 Coladilla (Vegacervera)
Teléfonos: 987 578 300 / 620 937 182
Web: www.leoncentrogotico.com/cuatrovalles/ embutidoscoladilla
Propietario: Miguel Ángel Prieto Gavela

Cárnicas Tavito

Embutidos

Empresa especializada en productos chacineros que se encuentra bañada por el río Torío y respaldada por las montañas leonesas. Ofrece gran variedad de embutidos pero los más señeros son : la cecina de vaca, embutidos de cerdo y vaca, longanizas, patas de chivo y carne de chivo, sobresaliendo la cecina de chivo. El punto de curación alcanzado a través de la leña de roble y del aire de las altas cumbres permite lograr un sabor inigualable, que marca la diferencia a la hora de comparar y saborear los productos.

Dirección: C/ Carretera, s/n
24820 Matueca de Torío (Garrafe de Torío)
Teléfonos: 659 231 742 / 987 591 198 / 987 576 183
Web: www.leoncentrogotico.com/cuatrovalles/carnicastavito
Propietario: Cárnicas Tavito, S.L.

Víctor Enríquez Arias

Embutidos

Elaboración artesanal de embutidos curados con calor natural: chorizo, jamón, salchichón, lomo, panceta, cecina,etc, etc.

Dirección: C/ La Iglesia, 23
24890 Riosequino de Torío (Garrafe de Torío)
Teléfonos: 987 578 858 / 987 255 528
Web: www.leoncentrogotico.com/cuatrovalles/embutidosartesanosenriquez
Propietario: Víctor Enríquez Arias

El Sendero

Quesería Artesanal

Elaboración artesanal de quesos y yogures con leche de vaca y oveja.

Dirección: Plaza del Caño, 1
24836 Coladilla (Vegacervera)
Teléfono: 987 578 329
E-mail: sendero@coladilla.com
Web: www.coladilla.com
www.leoncentrogotico.com/cuatrovalles/queseriacoladilla
Propietario: S.A.T. El Sendero

Panificadora del Torío

Pan y Repostería

Fundada en 1970, actualmente es una empresa familiar que se dedica a la fabricación de pan y repostería. En la elaboración del pan no se ha modificado ni el proceso ni los ingredientes desde que empezaron el oficio sus abuelos. Como especialidades en repostería, cabe citar: las tortas de leche, las tortas “de libro” y rosquillas de sartén.

Dirección: Avda. Constitución, 168 (Barrio Nuevo)
24836 Matallana de Torío
Teléfono: 987 591 174
Web: www.leoncentrogotico.com/cuatrovalles/panificadoradeltorio
Propietario: Panificadora del Torío, S.L.

Pilar Tirados

Cerámica

En el taller de Pilar Tirados se crean y venden sus personajes cerámicos, amables y llenos de color que consisten en figuras y pequeñas esculturas realizadas en gres y decoradas con engobes de porcelana. Son animales, personas y figuras de Belén de trazo sencillo y colores luminosos cuyos tamaños varían entre 10 y 70 cm.

Dirección: Pza. del Caño, 16
24836 Coladilla (Vegacervera)
Teléfono: 987 591 139
E-mail: info@pilartirados.com
Web: www.pilartirados.com
www.leoncentrogotico.com/cuatrovalles/pilartiradosceramica
Artesano: Pilar Tirados Ámez

Zona Cerámica

Cerámica

Taller de cerámica contemporánea elaborada sobre porcelana y gres. Todas las formas y colores son de diseño propio, dirigidos tanto a la decoración como a piezas de carácter utilitario. Se realizan los siguientes tipos de trabajo: murales de pequeño y gran formato, lámparas halógenas y convencionales, jarrones, bandejas, cajas, copas, candelabros, etc.

Dirección: C/ Campillo, 9
24839 Orzonaga (Matallana de Torío)
Teléfonos: 987 591 030 / 635 443 851
Fax: 987 591 030
Artesano: Zona Cerámica

Francisco Flecha

Cerámica

Artesano que lleva doce años dedicado a la cerámica y al hierro, con diseños propios. Los materiales utilizados en la cerámica son: barro-gres con engobes cocción 1280º y en ocasiones ensamblados con hierro.

Dirección: C/ El Puente, 23
24891 Manzaneda de Torío (Garrafe de Torío)
Teléfonos: 987 576 036 / 659 476 714
E-mail: flecha@gres1280.com
Web: www.gres1280.com
Artesano: Francisco Flecha del Pozo

Fontanos de Torío

Anexos

CÁRMENES		
Pueblos del Ayuntamiento		
Cármenes, Almuzara, Campo, Canseco, Felmín, Genicera, Gete, Getino, Lavandera, Pedrosa, Piedrafita, Piornedo, Pontedo, Rodillazo, Tabanedo, Valverdín, Villanueva de Pontedo		
Arquitectura y arte		
Cármenes	Iglesia	
	Casa blasonada de los Fierro	
Canseco	Ruinas de torreón medieval y puentes	
Getino	Puente romano	
Entre Pontedo y Canseco	Puentes medievales	
Villanueva de Pontedo	Puente de la Edad Moderna	
Rutas y Puntos de Interés señalizados		
Ruta de Ubierzo a Sancenas	Punto de partida: Collada de Ubierzo - Valdeteja	
Ruta de Pico Gallo	Punto de partida: Cármenes	
El Calero de Felmín	Punto de Interés Cultural	
Canseco, puentes y torreón	Punto de Interés Cultural	
El pueblo	***La Fiesta***	***El día***
Almuzara	Santiago Apóstol	Domingo después de Santiago
Canseco	San Roque	16 de Agosto
Campo	San Mateo	21 de Septiembre
Cármenes	Santiago	25 de Julio
Felmín	Nuestra Señora de las Nieves	Último domingo de Agosto
Genicera	El Cristo	14 de Septiembre (variable)
Gete	Nuestra Señora de la Pandiecha	8 de Septiembre
Getino	San Vicente	Primer domingo de Junio
Lavandera	Santa Marina	18 de Julio
Pedrosa	San Jorge	23 de Abril
Piedrafita	Nuestra Señora del Castillo	2 de Julio
Piornedo	Nuestra Señora	15 de Agosto
Pontedo	San Pelayo	26 de Junio
Rodillazo	San Pelayo	26 de Junio
Tabanedo	San Justo	6 de Agosto
Valverdín	San Mamés	7 de Agosto

CÁRMENES		
Romerías y tradiciones		
Cármenes	Semana cultural en agosto	Segunda semana de Agosto
	Jornadas de la matanza	Tercer fin de semana de Octubre
	Jornadas de degustación de la seta de San Jorge	Último fin de semana de Mayo
	Santiago	25 de Julio
Datos de interés		
Ayuntamiento	Cármenes	987 576 431
Centro de Salud	Matallana de Torío	987 578 275
Farmacias	Barrio de la Estación	987 591 352
	Villamanín	987 598 409
Gasolinera	Robles de la Valcueva	987 591 080
	Villamanín	987 598 033
Guardia Civil	Cármenes	987 576 402
Servicios bancarios	Cármenes	
Taxis	Matallana de Torío	987 591 394
	Vegacervera	630 476 243

Genicera

GARRAFE DE TORÍO	
Pueblos del Ayuntamiento	
Garrafe de Torío, Abadengo de Torío, La Flecha de Torío, Fontanos de Torío, Manzaneda de Torío, Matueca de Torío, Palacio de Torío, Palazuelo de Torío, Pedrún de Torío, Riosequino de Torío, Ruiforco de Torío, San Feliz de Torío, Valderilla de Torío, Villaverde de Abajo, Villaverde de Arriba	
Arquitectura y arte	
San Feliz de Torío	Casona blasonada
Manzaneda de Torío	Santuario de Nuestra Señora de Manzaneda
Rutas y Puntos de Interés señalizados	
Ruta Las Tierras del Torío	Punto de partida: Garrafe de Torio
Santuario de Ntra. Sra. de Manzaneda	Punto de Interés Cultural

GARRAFE DE TORÍO		
El pueblo	***La Fiesta***	***El día***
Abadengo de Torío	Santo Martino	11 de Noviembre
La Flecha de Torío	Santa Lucía	13 de Diciembre
Fontanos de Torío	San Lorenzo	1ª semana de Septiembre (con días de Agosto)
Garrafe de Torío	San Blas	3 de Febrero
Manzaneda de Torío	Nuestra Señora de las Manzanedas	Primer lunes después del 15 de Septiembre
Matueca de Torío	San Antonio	13 de Junio
Palacio de Torío	La Flor de Pascua	Domingo de Pascua
Palazuelo de Torío	Santa Eugenia	Primer fin de semana de Septiembre
Pedrún de Torío	San Roque	16 de Agosto
Riosequino de Torío	Santa Marina	18 ó 21 de Julio
Ruiforco de Torío	Sagrado Corazón	primer fin de semana de Junio
	San Juliano	7 de Enero
San Feliz de Torío	San Pedro encadenado	1 de Agosto
Valderilla de Torío	San Miguel	8 de Mayo
Villaverde de Abajo	San Esteban	3 de Agosto
Villaverde de Arriba	San Froilán	5 de Octubre
Romerías y tradiciones		
Manzaneda de Torío Fiesta del Municipio	Nuestra Señora de las Manzanedas	Primer lunes después del 15 de Septiembre
Datos de interés		
Ayuntamiento	Garrafe de Torío	987 576 000
Consultorio Médico	Garrafe de Torío lunes a viernes	987 576 086
	Palacio de Torío - Un miércoles cada quince días	
	Pedrún de Torío - Un jueves cada quince días	
	Villaverde de Abajo - El otro jueves cada quince días	
	San Feliz de Torío - Todos los martes	
Farmacia	Garrafe de Torío	987 577 171
Gasolinera	Villaquilambre	987 286 152/ 987 285 959/ 987 307 029/ 987 285 633
Guardia Civil	Barrio de la Estación	987 591 002
Servicios bancarios	Navatejera	
	Matallana de Torío	

MATALLANA DE TORÍO		
Pueblos del Ayuntamiento		
Matallana de Torío, Barrio de la Estación, Barrios de Matallana de Torío, Barrios de Robles de la Valcueva, La Valcueva, Naredo de Fenar, Orzonaga, Palazuelo de la Valcueva, Pardavé, Robles de la Valcueva, Serrilla, Villalfeide,		
Arquitectura y arte		
Palazuelo de la Valcueva	Iglesia de San Martín	
Robles de la Valcueva	Ermita de la Virgen de Boinas	
Villalfeide	Iglesia Villalfeide	
Orzonaga	Ermita de San Roque	
Entre Serrilla y Villalfeide	Puente medieval	
Robles de la Valcueva	Casa blasonada	
Rutas y Puntos de Interés señalizados		
Ruta Vía Bardaya	Punto de partida: Barrio de La Estación de Matallana	
Iglesia de Villalfeide y puente romano	Punto de Interés Cultural	
El pueblo	***La Fiesta***	***El día***
Barrio de la Estación	San Bartolomé	24 de Agosto
Barrio de San Lorenzo	San Lorenzo	10 de Agosto
La Valcueva	San Antonio	13 de Junio
Matallana de Torío	San Roque	16 de Agosto
	En todo el municipio: Santa Bárbara	4 de Diciembre
Orzonaga	El Corpus	
Pardavé	Nuestra Señora	8 de Septiembre
Robledo de Fenar	San Torcuato	2 de Mayo
Robles de la Valcueva	San Roque	16 de Agosto
Serrilla	El Cristo	14 de Septiembre
Villalfeide	San Félix	2 de Agosto
Romerías y tradiciones		
Robles de la Valcueva Fiesta del Municipio	Romería de Nuestra Señora de Boinas	15 de Agosto
Datos de interés		
Ayuntamiento	Matallana de Torío	987 578 209
Centro de Salud	Barrio de la Estación	987 578 275
Farmacia	Barrio de la Estación	987 591 352
Gasolinera	Robles de la Valcueva	987 591 080
Guardia Civil	Barrio de la Estación	987 591 002
Servicios bancarios	Barrio de la Estación	
Taxis	Barrio de la Estación	987 591 394

VEGACERVERA		
Pueblos del Ayuntamiento		
Vegacervera, Coladilla, Valporquero de Torío, Valle de Vegacervera, Villar del Puerto		
Arquitectura y arte		
Valle de Vegacervera	Restos románicos en la iglesia	
Vegacervera	Casa blasonada	
Vegacervera	Puente medieval	
Coladilla	Iglesia de Santa Engracia	
Rutas y Puntos de Interés señalizados		
Ruta de Valporquero a Valle y Coladilla	Punto de partida: Valporquero de Torío	
Ruta de Sierros Negros	Punto de partida: Vegacervera	
Hoces de Vegacervera	Punto de Interés Natural	
El Faedo y las Hoces del Villar	Punto de Interés Natural	
Iglesia de Coladilla	Punto de Interés Cultural	
El pueblo	***La Fiesta***	***El día***
Coladilla	Santa Engracia	21 de Junio
Valle de Vegacervera	Santa Ana	26 de Julio
Valporquero de Torío	Boinas	15 de Agosto
Vegacervera	Ntra. Sra. de las Nieves	5 de Agosto
Villar del Puerto	Nuestra Señora	8 de Septiembre
Romerías y tradiciones		
Vegacervera	Feria de la Cecina de Chivo	Segundo domingo de Noviembre
Datos de interés		
Ayuntamiento	Vegacervera	987 591 387
Centro de Salud	Matallana de Torío	987 578 275
Farmacia	Barrio de la Estación	987 591 352
Gasolinera	Robles de la Valcueva	987 591 080
Guardia Civil	Barrio de la Estación	987 591 002
Servicios bancarios	Matallana de Torío	
Taxis	Matallana de Torío	987 591 394
	Vegacervera	630 476 243

PICTOGRAMAS

- Patio/Jardín
- Información turística
- Admite pagos con tarjeta de crédito
- Teléfono en las habitaciones
- T.V. en las habitaciones
- Conexión a Internet
- Sauna
- Chimenea
- Jacuzzy Hidromasaje
- Admite animales de compañía
- Acondicionado para minusválidos
- Alquiler completo
- Alquiler por habitaciones
- Habitaciones/Plazas
- Casa Rural
- Centro de Turismo Rural
- Posada Real
- Hotel
  Hostal
  Hotel Apartamento
  Apartamento Turístico
- Balneario
- Albergue
- Camping
- Empresa de actividades
- Restaurante
- Miel
- Pan y repostería
- Embutidos
- Lácteos
- Licores
- Infusiones
- Conservas de pescado
- Licores y mermeladas
- Artesanía
- Punto de información turística
- Centro de Desarrollo **CUATRO VALLES**
- Arquitectura religiosa
- Arquitectura civil
- Patrimonio monumental etnográfico y arquitectura popular
- Centro de interpretación
- Museo
- Puente de interés
- Cueva
- Vista panorámica
- Gasolinera
- Estación de esquí
- Coto de caza
- Comienzo de ruta señalizada
- Comienzo de ruta guiada
- Área de recreo
- Punto de Interés Natural señalizado
- Punto de Interés Cultural señalizado
- Panel de entrada

En la comunidad autónoma de Castilla y León, existen tres modalidades de alojamiento de Turismo Rural reguladas por el **Decreto 84/1995 de 11 de mayo de ordenación de alojamientos de turismo rural y Orden de 27 de octubre de 1995 de desarrollo de dicho acuerdo.**

CASA RURAL (CR)

Alojamientos situados en casas tradicionales del medio rural que aún conservan su encanto y atractivo. Dentro de la oferta de casas rurales de Castilla y León existen dos posibilidades de alojamiento:

***Casa Rural de Alquiler* (CRA)**: cuando la ocupación se realice en régimen de arrendamiento.

***Casa Rural de Alojamiento Compartido* (CRAC)**: cuando el titular comparte el uso de su propia vivienda con los huéspedes a los que destina una zona específica del inmueble.

CENTROS DE TURISMO RURAL (CTR)

Edificios de arquitectura tradicional en los que se prestan mediante precio, los servicios de alojamiento, restauración y actividades complementarias de ocio y tiempo libre.

POSADAS (P)

Alojamientos de turismo rural situados en edificios con valor arquitectónico tradicional, histórico, cultural o etnográfico, que ofrecen alojamiento y manutención.

POSADA REAL (PR)

Establecimientos de turismo rural (Posadas y Centros de Turismo Rural) seleccionados bajo rigurosos criterios de calidad basados en el carácter del establecimiento, los servicios, la decoración, el entorno y demás factores que les convierten en exponentes de alojamientos de calidad dentro del turismo rural.

DATOS DE INTERÉS

OFICINA DE CUATRO VALLES
Centro de Desarrollo Cuatro Valles
Avda. Manocho, 92
24120 Canales - La Magdalena - León
Teléfono: 987 581 666
Fax.: 987 581 568
Email: cuatrovalles@cuatrovalles.es
Pagina web: www.cuatrovalles.es

AYUNTAMIENTOS DE CUATRO VALLES.
Ayuntamiento de Cármenes
24838 - Cármenes - León
Teléfono: 987 576 431

Ayuntamiento de Garrafe de Torío
24891 - Garrafe de Torío - León
Teléfono: 987 576 000

Ayuntamiento de Matallana de Torío
24836 - Matallana de Torío - León
Teléfono: 987 578 209

Ayuntamiento de Vegacervera
24836 - Vegacervera - León
Teléfono: 987 591 387

OFICINAS DE TURISMO
Oficina de Turismo de Vegacervera.
24836 - Vegacervera - León
Teléfono: 987 578 416



Notas

MANUAL DEL VIAJERO
POR LAS COMARCAS DE CUATROVALLES

El Torío

L E Ó N

CUATRO
VALLES
PRODERCAL
UNIÓN EUROPEA
Fondos Estructurales
GOBIERNO DE ESPAÑA
MINISTERIO DE MEDIO AMBIENTE Y MEDIO RURAL Y MARINO
Junta de Castilla y León
CONSEJERÍA DE MEDIO AMBIENTE
DIPUTACIÓN DE LEÓN